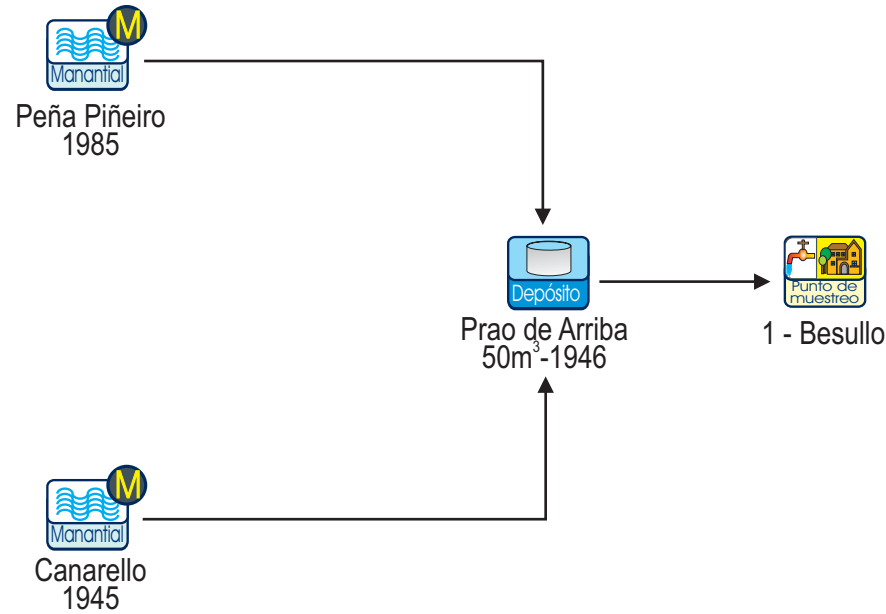


## 1.- ABASTECIMIENTO A BESULLO

Titular:		VECINOS DE BESULLO					Gestor: Ayuntamiento de CANGAS DEL NARCEA										
Nº P.M.	Entidad singular	Población (Nomenclator 2003-SADEI)					Depósito	Captación	Tratamiento		Nº Análisis			Nº determinaciones cloro residual libre			
		De derecho	Abastecida	Controlada E.S.	Controlada P.M.	% Controlada P.M.			ETAP	CI	Tot	A	NA	Tot	C	H	A
1	Besullo	105	105	105	105	0,7	PRADO DE ARRIBA (3)	Manantial Canarelo (1) (2) Manantial Peña Pineiro (1)			4	2	2	4	0	0	4
<b>Total</b>		105	105	105	105	0,7					4	2	2	4	0	0	4

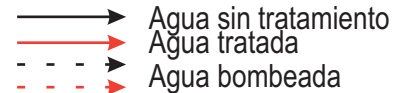


### Símbolos empleados

Procedencia



Tratamiento



Almacenamiento y distribución

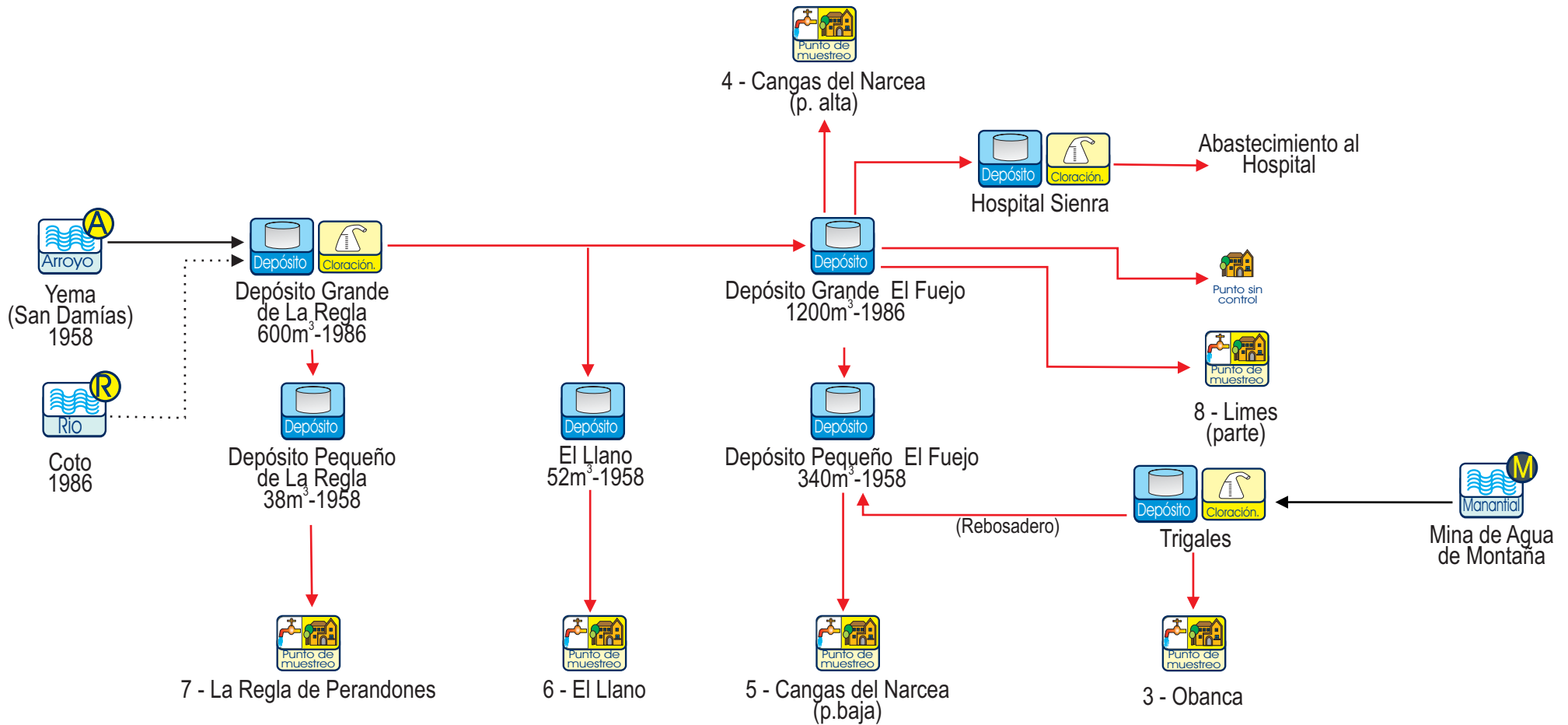


Abastecimiento y Control



## 3.- ABASTECIMIENTO A CANGAS DEL NARCEA Y OTROS.-

Titular:		Ayuntamiento de CANGAS DEL NARCEA					Gestor: ASTURAGUA										
Nº P.M.	Entidad singular	Población (Nomenclator 2003-SADEI)					Depósito	Captación	Tratamiento		Nº Análisis			Nº determinaciones cloro residual libre			
		De derecho	Abastecida	Controlada E.S.	Controlada P.M.	% Controlada P.M.			ETAP	CI	Tot	A	NA	Tot	C	H	A
3	Obanca	76	76	76	76	0,5	Trigales	Manantial Mina (1)		X	2	2	0	100	100	0	0
4	Cangas del Narcea (parte Alta)	6.878	5.678	5.678	5.678	34,8	Grande de la Regla	Arroyo Yema		X	2	2	0	338	338	0	0
							Grande del Fuejo	Rio Coto									
5	Cangas del Narcea (parte Baja)	6878*	1.200	1.200	1.200	7,3	Grande de la Regla	Arroyo Yema		X	2	2	0	149	149	0	0
							Grande del Fuejo	Rio Coto									
							Pequeño del Fuejo										
							Trigales										
6	El Llano	126	126	126	126	0,77	EL LLANO	Arroyo Yema		X	2	2	0	83	83	0	0
							Grande de la Regla	Rio Coto									
7	La Regla De Perandones	116	116	116	116	0,71	LA REGLA	Arroyo Yema		X	2	2	0	116	116	0	0
							Pequeño de La Regla	Rio Coto (3)									
8	Limés (parte)	228	158	158	158	1,0	Grande del Fuejo	A. Yema, rio Coto		x	2	2	0	76	76	0	0
<b>Total</b>		7.424	7.354	7.354	7.354	45,0					12	12	0	862	862	0	0



### Símbolos empleados

Procedencia



Almacenamiento y distribución



Tratamiento



Abastecimiento y Control



Agua sin tratamiento  
 Agua tratada  
 Agua bombeada

## 14.- ABASTECIMIENTO A CARBALLO

Titular:		Ayuntamiento de CANGAS DEL NARCEA						Gestor: ASTURAGUA									
Nº P.M.	Entidad singular	Población (Nomenclator 2003-SADEI)					Depósito	Captación	Tratamiento		Nº Análisis			Nº determinaciones cloro residual libre			
		De derecho	Abastecida	Controlada E.S.	Controlada P.M.	% Controlada P.M.			ETAP	CI	Tot	A	NA	Tot	C	H	A
19	Carballo	121	121	121	121	0,7	CARBALLO	Arroyo Valmayor (1)		x	2	1	1	93	89	0	4
Total		121	121	121	121	0,7					2	1	1	93	89	0	4



### Símbolos empleados

Procedencia



Tratamiento



Estación de  
tratamiento de  
aguas potables

Agua sin tratamiento  
 Agua tratada  
 Agua bombeada

Almacenamiento  
y distribución



Abastecimiento  
y Control

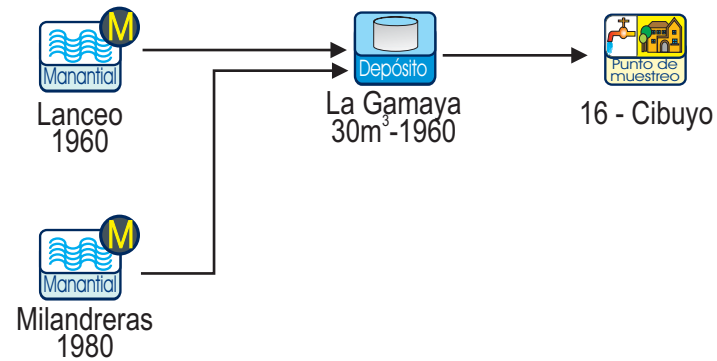


Punto sin  
control

Fuente  
pública

## 11.- ABASTECIMIENTO A CIBUYO

Titular:		VECINOS DE CIBUYO						Gestor: Ayuntamiento de CANGAS DEL NARCEA									
Nº P.M.	Entidad singular	Población (Nomenclator 2003-SADEI)					Depósito	Captación	Tratamiento		Nº Análisis			Nº determinaciones cloro residual libre			
		De derecho	Abastecida	Controlada E.S.	Controlada P.M.	% Controlada P.M.			ETAP	CI	Tot	A	NA	Tot	C	H	A
16	Cibuyo	93	93	93	93	0,6	LA GAMAYA (1)	Manantial Lanceo (1) Manantial Milandreras			4	2	2	4	0	0	4
Total		93	93	93	93	0,6					4	2	2	4	0	0	4

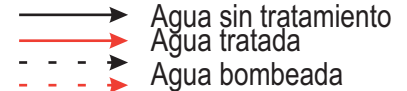


### Símbolos empleados

Procedencia



Tratamiento



Almacenamiento y distribución



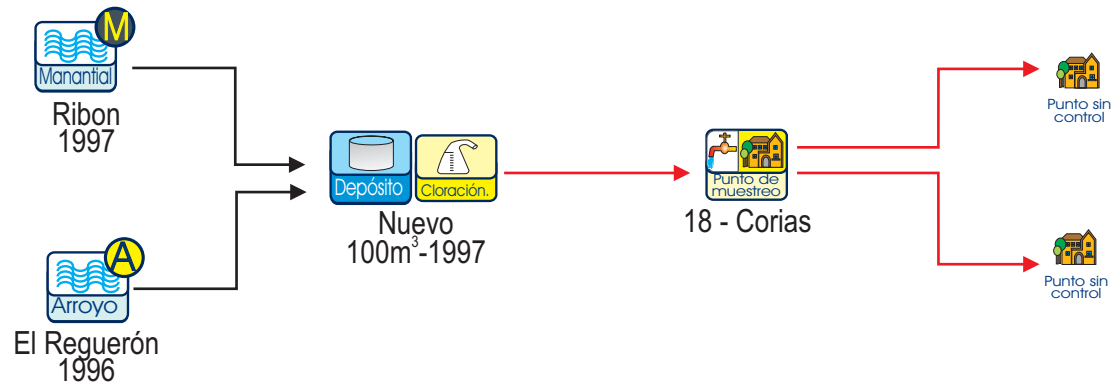
Abastecimiento y Control





## 13.- ABASTECIMIENTO A CORIAS

Titular:		JUNTA DE AGUAS DE CORIAS					Gestor: Ayuntamiento de CANGAS DEL NARCEA										
Nº P.M.	Entidad singular	Población (Nomenclator 2003-SADEI)					Depósito	Captación	Tratamiento		Nº Análisis			Nº determinaciones cloro residual libre			
		De derecho	Abastecida	Controlada E.S.	Controlada P.M.	% Controlada P.M.			ETAP	CI	Tot	A	NA	Tot	C	H	A
18	Corias	337	337	337	337	2,1	NUEVO	Manantial Ribón Arroyo El Reguerón		x	5	5	0	250	236	8	6
Total		337	337	337	337	2,1					5	5	0	250	236	8	6



### Símbolos empleados

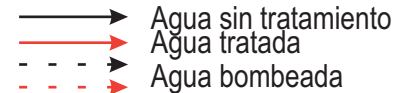
Procedencia



Tratamiento



Estación de tratamiento de aguas potables



Almacenamiento y distribución

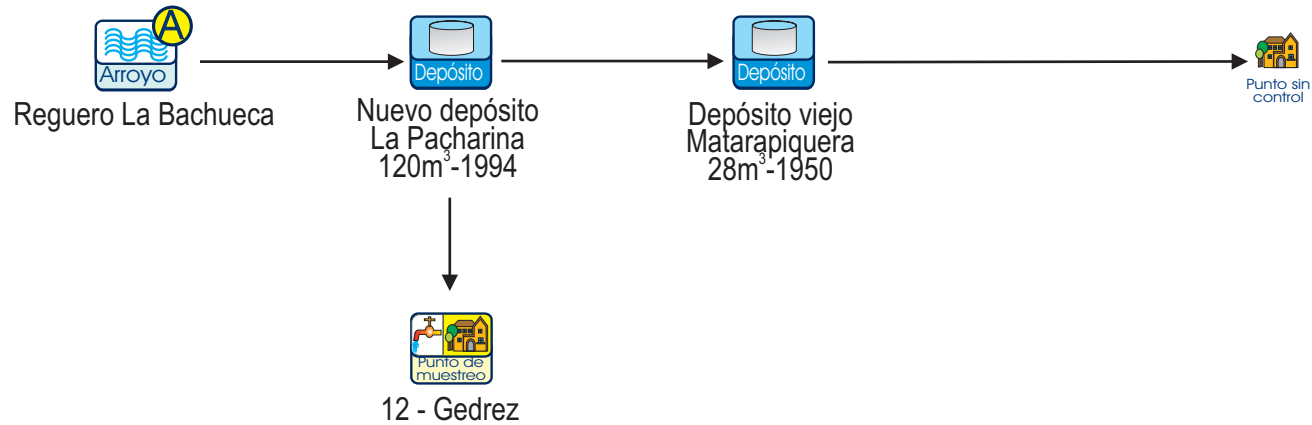


Abastecimiento y Control



## 6.- ABASTECIMIENTO A GEDREZ

Titular:		Ayuntamiento de CANGAS DEL NARCEA						Gestor: Ayuntamiento de CANGAS DEL NARCEA									
Nº P.M.	Entidad singular	Población (Nomenclator 2003-SADEI)					Depósito	Captación	Tratamiento		Nº Análisis			Nº determinaciones cloro residual libre			
		De derecho	Abastecida	Controlada E.S.	Controlada P.M.	% Controlada P.M.			ETAP	CI	Tot	A	NA	Tot	C	H	A
11	Gedrez	139	125	125	125	0,8	LA PACHARINA MATARAPIQUERA	Reguero La Bachueca (1) (2)			4	4	0	4	0	0	4
Total		139	125	125	125	0,8					4	4	0	4	0	0	4



### Símbolos empleados

Procedencia



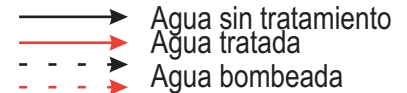
Almacenamiento y distribución



Tratamiento

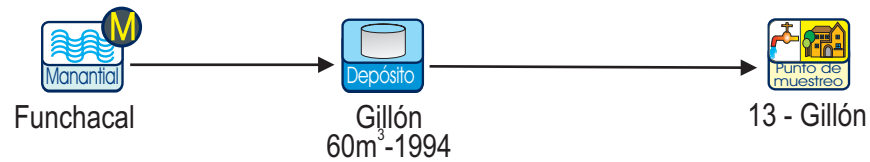


Abastecimiento y Control



## 8.- ABASTECIMIENTO A GILLÓN

Titular:		Ayuntamiento de CANGAS DEL NARCEA						Gestor: Ayuntamiento de CANGAS DEL NARCEA									
Nº P.M.	Entidad singular	Población (Nomenclator 2003-SADEI)					Depósito	Captación	Tratamiento		Nº Análisis			Nº determinaciones cloro residual libre			
		De derecho	Abastecida	Controlada E.S.	Controlada P.M.	% Controlada P.M.			ETAP	CI	Tot	A	NA	Tot	C	H	A
13	Gillón	73	73	73	73	0,4	GILLÓN	Manantial Funchacal (2)			3	3	0	3	0	0	3
<b>Total</b>		73	73	73	73	0,4					3	3	0	3	0	0	3



### Símbolos empleados

Procedencia



Almacenamiento y distribución



Tratamiento



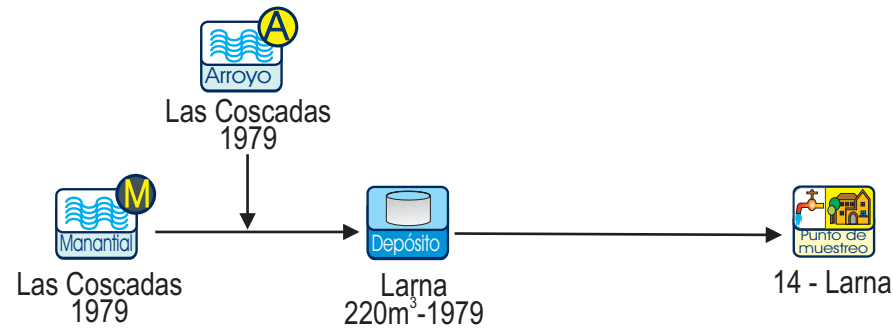
Abastecimiento y Control



Estación de tratamiento de aguas potables

## 9.- ABASTECIMIENTO A LARNA

Titular:		Ayuntamiento de CANGAS DEL NARCEA						Gestor: Ayuntamiento de CANGAS DEL NARCEA									
Nº P.M.	Entidad singular	Población (Nomenclator 2003-SADEI)					Depósito	Captación	Tratamiento		Nº Análisis			Nº determinaciones cloro residual libre			
		De derecho	Abastecida	Controlada E.S.	Controlada P.M.	% Controlada P.M.			ETAP	CI	Tot	A	NA	Tot	C	H	A
14	Larna	62	62	62	62	0,4	LARNA (3)	Manantial Las Coscadas (1) (4) Arroyo Las Coscadas (1) (4)			3	2	1	3	0	0	3
Total		62	62	62	62	0,4					3	2	1	3	0	0	3



### Símbolos empleados

Procedencia



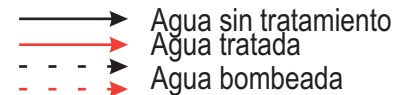
Tratamiento



Almacenamiento y distribución



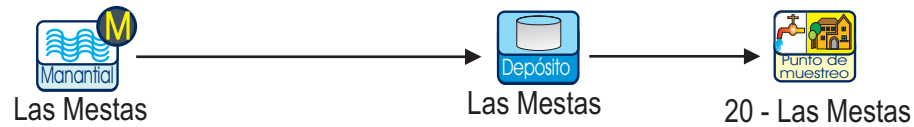
Abastecimiento y Control





## 15.- ABASTECIMIENTO A LAS MESTAS

Titular:		Ayuntamiento de CANGAS DEL NARCEA						Gestor: Ayuntamiento de CANGAS DEL NARCEA									
Nº P.M.	Entidad singular	Población (Nomenclator 2003-SADEI)					Depósito	Captación	Tratamiento		Nº Análisis			Nº determinaciones cloro residual libre			
		De derecho	Abastecida	Controlada E.S.	Controlada P.M.	% Controlada P.M.			ETAP	CI	Tot	A	NA	Tot	C	H	A
20	Las Mestas	52	52	52	52	0,3	Las Mestas	Manantial Mestas			3	2	1	3	0	0	3
Total		52	52	52	52	0,3					3	2	1	3	0	0	3

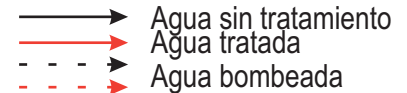


### Símbolos empleados

Procedencia



Tratamiento



Almacenamiento y distribución



Abastecimiento y Control



## 4.-ABASTECIMIENTO A MIELDES

Titular:		Ayuntamiento de CANGAS DEL NARCEA						Gestor: ASTURAGUA									
Nº P.M.	Entidad singular	Población (Nomenclator 2003-SADEI)					Depósito	Captación	Tratamiento		Nº Análisis			Nº determinaciones cloro residual libre			
		De derecho	Abastecida	Controlada E.S.	Controlada P.M.	% Controlada P.M.			ETAP	CI	Tot	A	NA	Tot	C	H	A
9	Mieldes	107	107	107	107	0,6	PRADO VALDÉS	Manantial Fuente Prieta		X	2	2	0	77	77	0	0
Total		107	107	107	107	0,6					2	2	0	77	77	0	0



### Símbolos empleados

Procedencia



Tratamiento



Almacenamiento y distribución



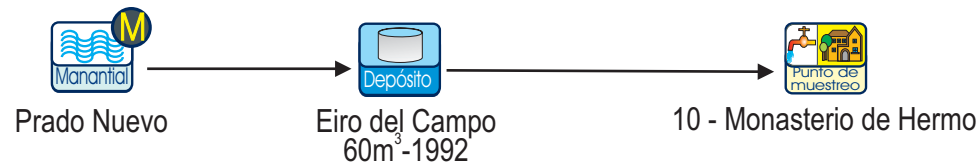
Abastecimiento y Control



Agua sin tratamiento  
 Agua tratada  
 Agua bombeada

## 5.-ABASTECIMIENTO A MONASTERIO DE HERMO

Titular:		Ayuntamiento de CANGAS DEL NARCEA					Gestor: Ayuntamiento de CANGAS DEL NARCEA										
Nº P.M.	Entidad singular	Población (Nomenclator 2003-SADEI)					Depósito	Captación	Tratamiento		Nº Análisis			Nº determinaciones cloro residual libre			
		De derecho	Abastecida	Controlada E.S.	Controlada P.M.	% Controlada P.M.			ETAP	CI	Tot	A	NA	Tot	C	H	A
10	Monasterio De Hermo	47	47	47	47	0,3	EIRO DEL CAMPO (4)	Manantial Prado Nuevo (1) (2)			4	4	0	4	0	0	4
Total		47	47	47	47	0,3					4	4	0	4	0	0	4

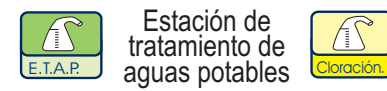


### Símbolos empleados

Procedencia



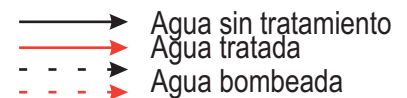
Tratamiento



Almacenamiento  
y distribución

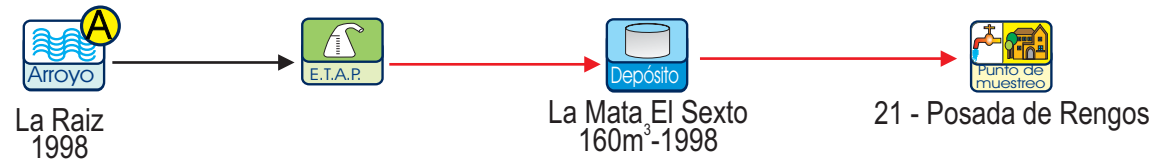


Abastecimiento  
y Control



## 16 - ABASTECIMIENTO A POSADA DE RENGOS

Titular:		Ayuntamiento de CANGAS DEL NARCEA					Depósito		Gestor: ASTURAGUA								
Nº P.M.	Entidad singular	Población (Nomenclator 2003-SADEI)					Depósito	Captación	Tratamiento		Nº Análisis			Nº determinaciones cloro residual libre			
		De derecho	Abastecida	Controlada E.S.	Controlada P.M.	% Controlada P.M.			ETAP	CI	Tot	A	NA	Tot	C	H	A
21	Posada De Rengos	159	158	159	159	1,0	LA MATA EL SEXTO	Arroyo La Raíz	x		2	2	0	107	107	0	0
<b>Total</b>		159	158	159	159	1,0					2	2	0	107	107	0	0



### Símbolos empleados

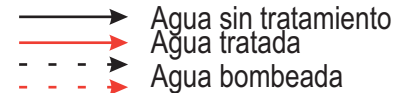
Procedencia



Tratamiento



Estación de tratamiento de aguas potables



Almacenamiento y distribución



Abastecimiento y Control





## 12.- ABASTECIMIENTO A PUENTICIELLA

Titular:		Ayuntamiento de CANGAS DEL NARCEA						Gestor: Ayuntamiento de CANGAS DEL NARCEA									
Nº P.M.	Entidad singular	Población (Nomenclator 2003-SADEI)					Depósito	Captación	Tratamiento		Nº Análisis			Nº determinaciones cloro residual libre			
		De derecho	Abastecida	Controlada E.S.	Controlada P.M.	% Controlada P.M.			ETAP	CI	Tot	A	NA	Tot	C	H	A
17	Puenticiella	86	86	86	86	0,5	PUENTICIELLA	Arroyo La Molina		x	4	4	0	4	4	0	0
Total		86	86	86	86	0,5					4	4	0	4	4	0	0



### Símbolos empleados


Procedencia



Almacenamiento y distribución



Tratamiento



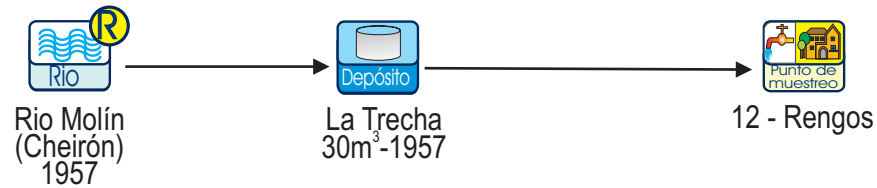
Abastecimiento y Control



Agua sin tratamiento  
 Agua tratada  
 Agua bombeada

## 7.- ABASTECIMIENTO A RENGOS

Titular:		Ayuntamiento de CANGAS DEL NARCEA						Gestor: Ayuntamiento de CANGAS DEL NARCEA									
Nº P.M.	Entidad singular	Población (Nomenclator 2003-SADEI)					Depósito	Captación	Tratamiento		Nº Análisis			Nº determinaciones cloro residual libre			
		De derecho	Abastecida	Controlada E.S.	Controlada P.M.	% Controlada P.M.			ETAP	CI	Tot	A	NA	Tot	C	H	A
12	Rengos	132	132	132	132	0,8	LA TRECHA (3)	Rio Molin (1) (2)			4	0	4	4	0	0	4
Total		132	132	132	132	0,8					4	0	4	4	0	0	4

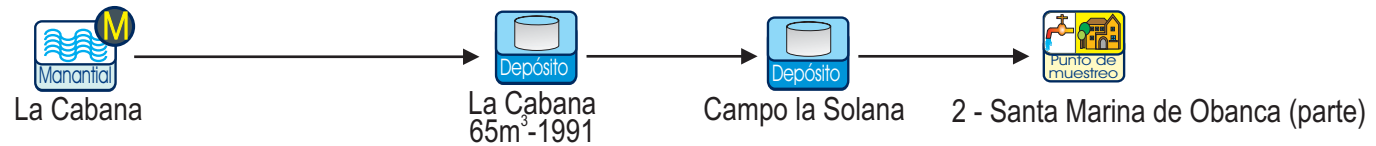


### Símbolos empleados

Procedencia	Arroyo (A)	Río (R)	Manantial (M)	Embalse (E)	Sondeo (S)	Tratamiento	E.T.A.P.	Estación de tratamiento de aguas potables	Cloración	Agua sin tratamiento	Agua tratada	Agua bombeada
Almacenamiento y distribución	Depósito de bombeo	Depósito	Arqueta	Llave	Punto de muestreo	Punto sin control	Fuente pública					

## 2.- ABASTECIMIENTO A SANTA MARINA DE OBANCA

Titular:		Ayuntamiento de CANGAS DEL NARCEA						Gestor: Ayuntamiento de CANGAS DEL NARCEA									
Nº P.M.	Entidad singular	Población (Nomenclator 2003-SADEI)					Depósito	Captación	Tratamiento		Nº Análisis			Nº determinaciones cloro residual libre			
		De derecho	Abastecida	Controlada E.S.	Controlada P.M.	% Controlada P.M.			ETAP	CI	Tot	A	NA	Tot	C	H	A
2	Santa Marina De Obanca	88	75	75	75	0,5	LA CABANA CAMPO LA SOLANA	Manantial La Cabana (2)			4	1	3	4	0	0	4
Total		88	75	75	75	0,5					4	1	3	4	0	0	4



### Símbolos empleados

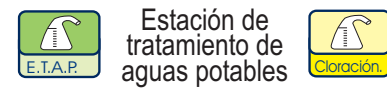
Procedencia



Almacenamiento y distribución



Tratamiento



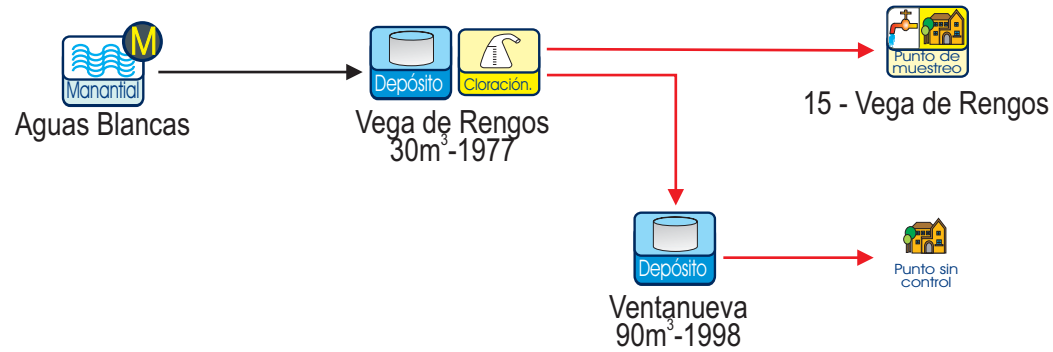
Abastecimiento y Control



Agua sin tratamiento  
 Agua tratada  
 Agua bombeada

## 10.- ABASTECIMIENTO A VEGA DE RENGOS

N° P.M.	Entidad singular	Población (Nomenclator 2003-SADEI)					Depósito	Captación	Tratamiento		N° Análisis			N° determinaciones cloro residual libre			
		De derecho	Abastecida	Controlada E.S.	Controlada P.M.	% Controlada P.M.			ETAP	CI	Tot	A	NA	Tot	C	H	A
15	Vega De Rengos	43	43	43	43	0,3	VEGA DE RENGOS( 3)	Manantial Aguas Blancas		x	3	2	1	3	0	0	3
	Ventanueva	62	62	-	-		VEGA DE RENGOS( 3) Ventanueva	Manantial Aguas Blancas		x							
<b>Total</b>		105	105	43	43	0,3					3	2	1	3	0	0	3



### Símbolos empleados

Procedencia						Tratamiento		Estación de tratamiento de aguas potables		Agua sin tratamiento Agua tratada Agua bombeada	
	Almacenamiento y distribución						Abastecimiento y Control		Punto de muestreo		Punto sin control