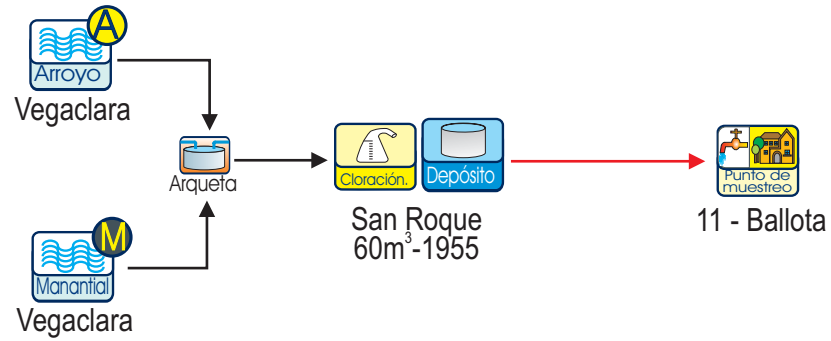


8.- ABASTECIMIENTO A BALLOTA

Titular:		PARROQUIA RURAL DE BALLOTA						Gestor:									
Nº P.M.	Entidad singular	Población (Nomenclator 2003-SADEI)					Depósito	Captación	Tratamiento		Nº Análisis			Nº determinaciones cloro residual libre			
		De derecho	Abastecida	Controlada E.S.	Controlada P.M.	% Controlada P.M.			ETAP	CI	Tot	A	NA	Tot	C	H	A
11	Ballota	137	137	137	137	2,3	San Roque	A. Vegaclara M. Vegaclara		X	6	2	4	10	3	0	7
Total		151	137	137	137	2,4					6	2	4	10	3	0	7



Símbolos empleados

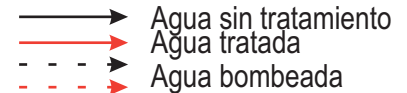
Procedencia



Tratamiento



Estación de tratamiento de aguas potables



Almacenamiento y distribución



Abastecimiento y Control

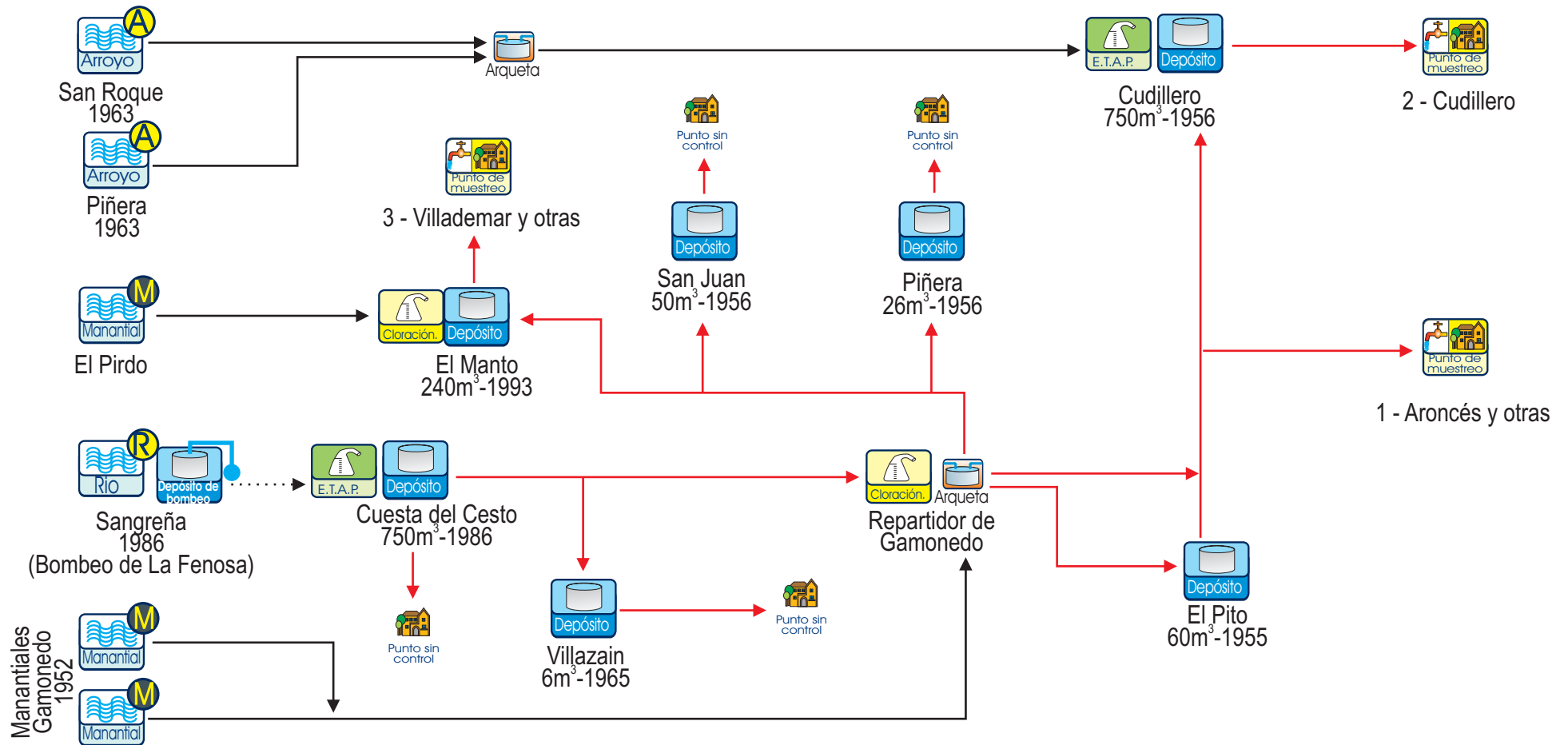


1.- ABASTECIMIENTO A CUDILLERO Y OTRAS

Titular:		AYUNTAMIENTO DE CUDILLERO					Gestor: ASTURAGUA (EXPLORACION CUDILLERO)										
Nº P.M.	Entidad singular	Población (Nomenclator 2003-SADEI)					Depósito	Captación	Tratamiento		Nº Análisis			Nº determinaciones cloro residual libre			
		De derecho	Abastecida	Controlada E.S.	Controlada P.M.	% Controlada P.M.			ETAP	CI	Tot	A	NA	Tot	C	H	A
1	Aronces	227	227	227	596	9,9	El Pito	Ms. Gamonedo	X(5)	X	4	4	0	4	4	0	3
	La Atalaya	248	248	248				R. Sangreña									
	Cuesta La Bana	29	29	29				(Bombeo La Fenosa)									
	El Pito	92	92	92													
2	Cudillero	1.745	1.745	1.745	1.745	29,1	Cudillero	Ms. Gamonedo	X(1)	X	4	1	3	119	108	0	11
								R. Sangreña									
								(Bombeo La Fenosa)									
								A. San Roque									
3	Villademar	363	363	363	501	8,4	El Manto	Ms. Gamonedo	X(5)	X	4	4	0	4	5	0	3
	Los Villazones	29	29	29				R. Sangreña									
	El Manto	37	37	37				(Bombeo La Fenosa)									
	El Rellayo	28	28	28				M. El Pirdo									
	Cerecedo	19	19	19													
	La Magdalena	25	25	25													
	Cuesta Del Cesto	20	20	0			Cuesta del Cesto										
	Otero	21	21	0			"										

1.- ABASTECIMIENTO A CUDILLERO Y OTRAS

Titular:		AYUNTAMIENTO DE CUDILLERO					Gestor: ASTURAGUA (EXPLORACION CUDILLERO)											
Nº P.M.	Entidad singular	Población (Nomenclator 2003-SADEI)					Depósito	Captación	Tratamiento		Nº Análisis			Nº determinaciones cloro residual libre				
		De derecho	Abastecida	Controlada E.S.	Controlada P.M.	% Controlada P.M.			ETAP	CI	Tot	A	NA	Tot	C	H	A	
	Villazain	5	5	0			Villazain											
	Pepin	35	35	0			"											
	Veiga	13	13	0			Piñera											
	Piñera	60	60	0			"											
	San Juan	57	57	0			San Juan (1)											
	El Peñedo	60	60	0			"											
Total		3.113	3.113	2.842	2.842	47,4					12	9	3	127	117	0	17	

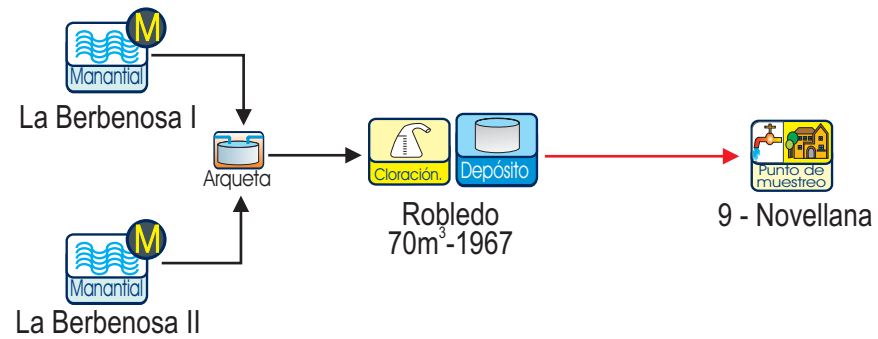


Símbolos empleados

Procedencia						Treatment		Estación de tratamiento de aguas potables		→ Agua sin tratamiento	→ Agua tratada	→ Agua bombeada
Almacenamiento y distribución					Abastecimiento y Control				Fuente pública			

6.- ABASTECIMIENTO A NOVELLANA

Titular:		PARROQUIA RURAL NOVELLANA						Gestor: USUARIOS DEL AGUA "S. NOVELLANA "									
Nº P.M.	Entidad singular	Población (Nomenclator 2003-SADEI)					Depósito	Captación	Tratamiento		Nº Análisis			Nº determinaciones cloro residual libre			
		De derecho	Abastecida	Controlada E.S.	Controlada P.M.	% Controlada P.M.			ETAP	CI	Tot	A	NA	Tot	C	H	A
9	Novellana	198	198	198	198	3,3	Robledo	M. La Berbenosa I y II		X	4	4	0	4	2	0	2
Total		198	198	198	198	3,3					4	4	0	4	2	0	2

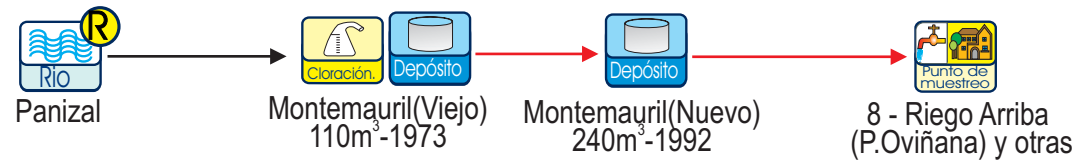


Símbolos empleados

Procedencia	Arroyo Rio Manantial Embalse Sondeo	Tratamiento Estación de tratamiento de aguas potables Cloración	<ul style="list-style-type: none"> Black arrow: Agua sin tratamiento Red arrow: Agua tratada Dashed arrow: Agua bombeada
Almacenamiento y distribución	Deposito de bombeo Depósito Arqueta Llave	Abastecimiento y Control Punto de muestreo Punto sin control Fuente pública	

5.- ABASTECIMIENTO A OVIÑANA

Titular:		PARROQUIA RURAL DE OVIÑANA						Gestor: USUARIOS DEL AGUA OVIÑANA									
Nº P.M.	Entidad singular	Población (Nomenclator 2003-SADEI)					Depósito	Captación	Tratamiento		Nº Análisis			Nº determinaciones cloro residual libre			
		De derecho	Abastecida	Controlada E.S.	Controlada P.M.	% Controlada P.M.			ETAP	CI	Tot	A	NA	Tot	C	H	A
8	Riego Arriba (Oviñana)	201	201	201	516	8,6	Monte Mauril	R. Panizal (2)		X	4	4	0	6	5	0	1
	Riego Abajo	229	229	229			(Nuevo)										
	Vivigo	86	86	86													
Total		516	516	516	516	8,6					4	4	0	6	5	0	1



Símbolos empleados

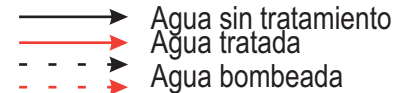
Procedencia



Tratamiento



Estación de
tratamiento de
aguas potables



Almacenamiento
y distribución



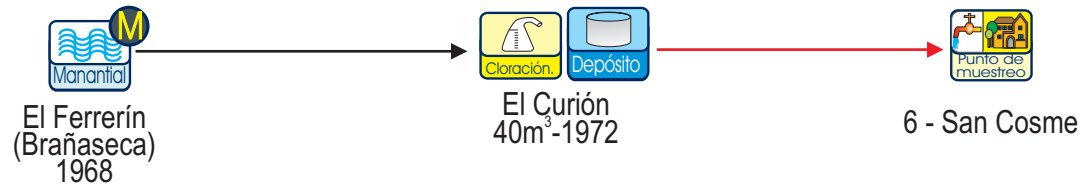
Abastecimiento
y Control



Fuente
pública

3.- ABASTECIMIENTO A SAN COSME

Titular:		PARROQUIA RURAL DE S. MARTIN DE LUIÑA						Gestor: USUARIOS DEL AGUA DE S. COSME									
Nº P.M.	Entidad singular	Población (Nomenclator 2003-SADEI)					Depósito	Captación	Tratamiento		Nº Análisis			Nº determinaciones cloro residual libre			
		De derecho	Abastecida	Controlada E.S.	Controlada P.M.	% Controlada P.M.			ETAP	CI	Tot	A	NA	Tot	C	H	A
6	San Cosme	125	125	125	125	2,1	El Curión	M. El Ferrerin (Brañaseca)		X	4	4	0	6	5	0	1
Total		125	125	125	125	2,1					4	4	0	6	5	0	1



Símbolos empleados

Procedencia



Tratamiento



Almacenamiento y distribución



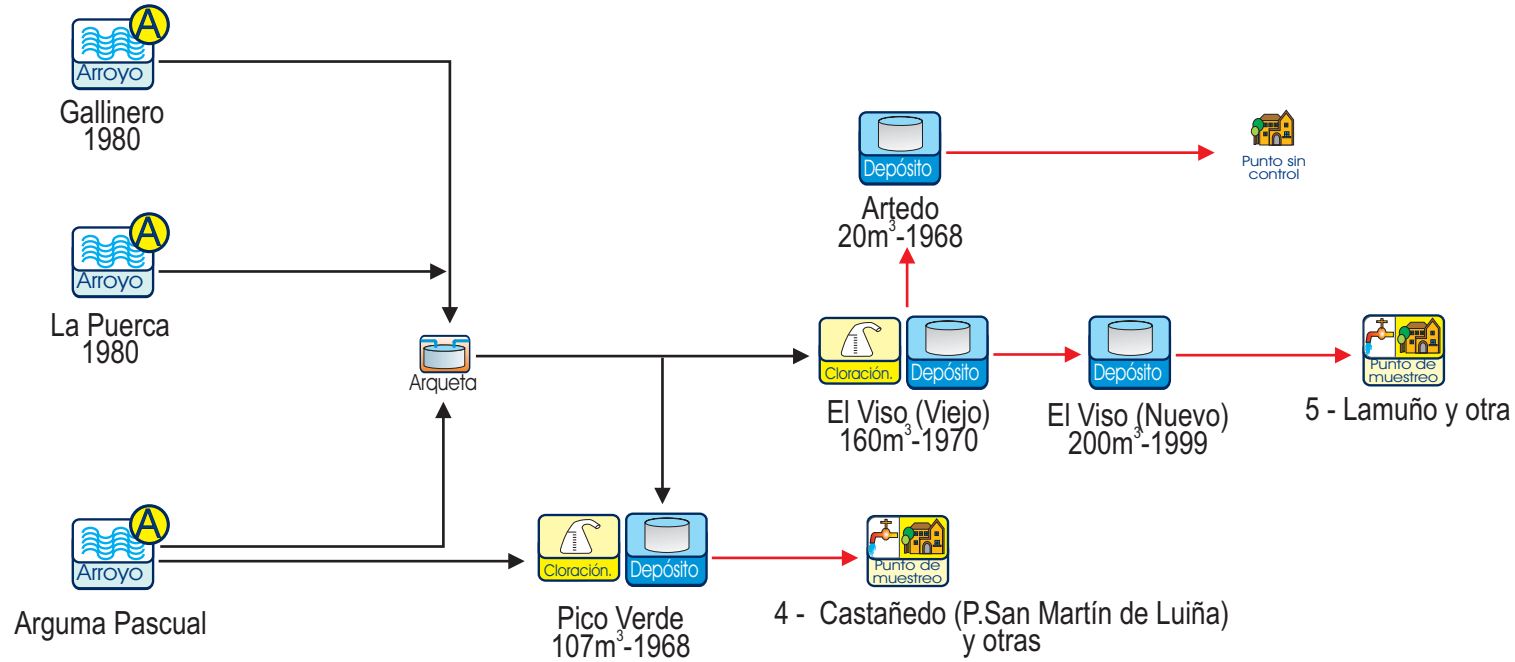
Abastecimiento y Control



Agua sin tratamiento
 Agua tratada
 Agua bombeada

2.- ABASTECIMIENTO A SAN MARTIN DE LUIÑA - LAMUÑO

Titular:		PARROQUIA RURAL DE S. MARTIN LUIÑA Y LAMUÑO						Gestor: USUARIOS DEL AGUA DE S. MARTIN Y LAMUÑO									
Nº P.M.	Entidad singular	Población (Nomenclator 2003-SADEI)					Depósito	Captación	Tratamiento		Nº Análisis			Nº determinaciones cloro residual libre			
		De derecho	Abastecida	Controlada E.S.	Controlada P.M.	% Controlada P.M.			ETAP	CI	Tot	A	NA	Tot	C	H	A
4	Castañedo (P.San Martin de Luiña)	115	115	115	384	6,4	Pico Verde	Aº. La Puerca (2)(3)		X	4	2	2	127	23	1	103
	Mumayor	78	78	78				Aº. Gallinero (2)(3)									
	Argaton	25	25	25				Aº. Arguma Pascual (2)									
	Beiciella	59	59	59													
	Escalada	107	107	107													
5	Lamuño	194	194	194	293	4,9	El Viso	Aº. La Puerca (2)(3)		X	5	5	0	6	0	0	6
	Salamir	99	99	99			(Nuevo)	Aº. Gallinero (2)(3)									
	Artedo	26	26	0			Artedo	Aº. Arguma Pascual (2)									
Total		703	703	677	677	11,3					9	7	2	133	23	1	109



Símbolos empleados

Procedencia



Almacenamiento y distribución



Tratamiento



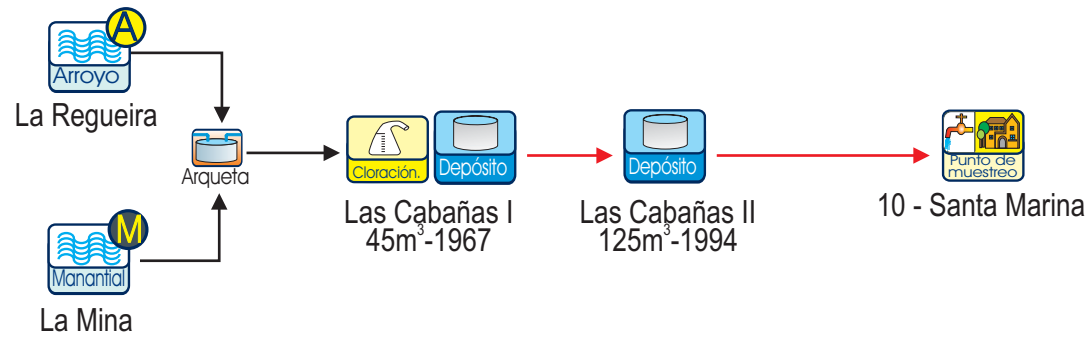
Abastecimiento y Control



Agua sin tratamiento
 Agua tratada
 Agua bombeada

7.- ABASTECIMIENTO A SANTA MARINA

Titular:		PARROQUIA RURAL DE BALLOTA						Gestor: USUARIOS DEL AGUA DE SANTA MARINA									
Nº P.M.	Entidad singular	Población (Nomenclator 2003-SADEI)					Depósito	Captación	Tratamiento		Nº Análisis			Nº determinaciones cloro residual libre			
		De derecho	Abastecida	Controlada E.S.	Controlada P.M.	% Controlada P.M.			ETAP	CI	Tot	A	NA	Tot	C	H	A
10	Santa Marina	159	159	159	159	2,7	Las Cabañas I	Aº. La Regueira (2) M. La Mina		X	4	4	0	6	4	0	2
Total		159	159	159	159	2,7					4	4	0	6	4	0	2




Símbolos empleados

Procedencia



Tratamiento



Almacenamiento y distribución



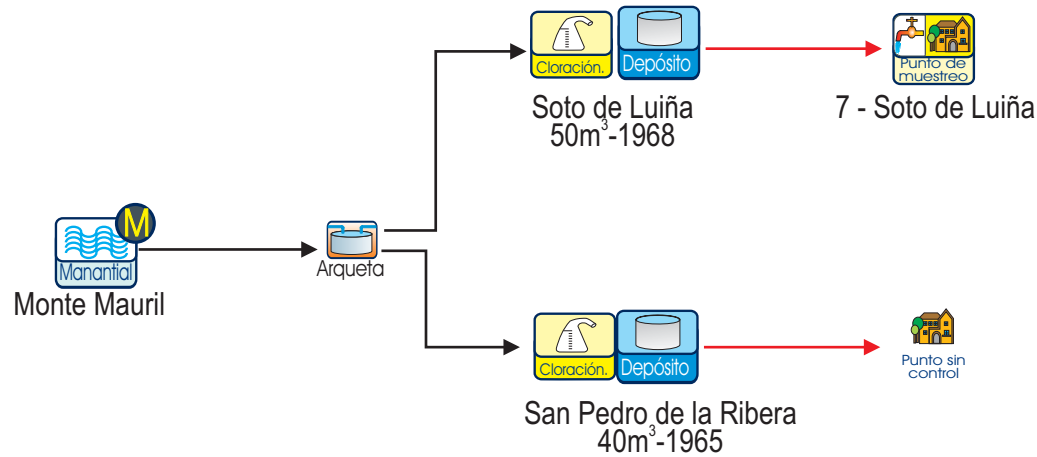
Abastecimiento y Control



Agua sin tratamiento
 Agua tratada
 Agua bombeada

4.- ABASTECIMIENTO A SOTO DE LUIÑA

Titular:		PARROQUIA SOTO LUIÑA					Gestor:		USUARIOS DEL AGUA SOTO LUIÑA								
Nº P.M.	Entidad singular	Población (Nomenclator 2003-SADEI)					Depósito	Captación	Tratamiento		Nº Análisis			Nº determinaciones cloro residual libre			
		De derecho	Abastecida	Controlada E.S.	Controlada P.M.	% Controlada P.M.			ETAP	CI	Tot	A	NA	Tot	C	H	A
7	Soto de Luiña S. Pedro de la Ribera	184 21	184 21	184 0	184	3,1	Soto de Luiña S.Pedro la Ribera	M. Montemauril		X	4	3	1	5	4	0	1
Total		205	205	184	184	3,1					4	3	1	5	4	0	1



Símbolos empleados

Procedencia



Almacenamiento y distribución



Tratamiento



Abastecimiento y Control



Agua sin tratamiento
 Agua tratada
 Agua bombeada