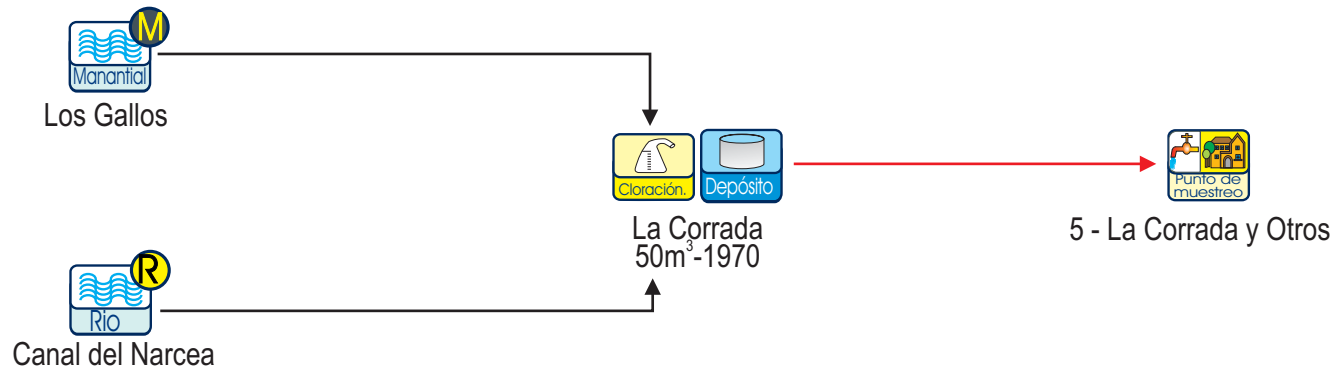


## 3.- ABASTECIMIENTO A LA CORRADA

Titular:		AYUNTAMIENTO DE SOTO DEL BARCO					Gestor: AYUNTAMIENTO											
Nº P.M.	Entidad singular	Población (Nomenclator 2003-SADEI)					Depósito	Captación	Tratamiento		Nº Análisis			Nº determinaciones cloro residual libre				
		De derecho	Abastecida	Controlada E.S.	Controlada P.M.	% Controlada P.M.			ETAP	CI	Tot	A	NA	Tot	C	H	A	
4	La Corrada	53	53	53	195	4,7	La Corrada	M. Los Gallos		X	4	4	0	9	4	5	0	
	La Ferreria	65	65	65				Canal Narcea										
	Folgueras	77	77	77														
<b>Total</b>		195	195	195	195	4,7					4	4	0	9	4	5	0	



### Símbolos empleados

Procedencia



Tratamiento



Almacenamiento y distribución



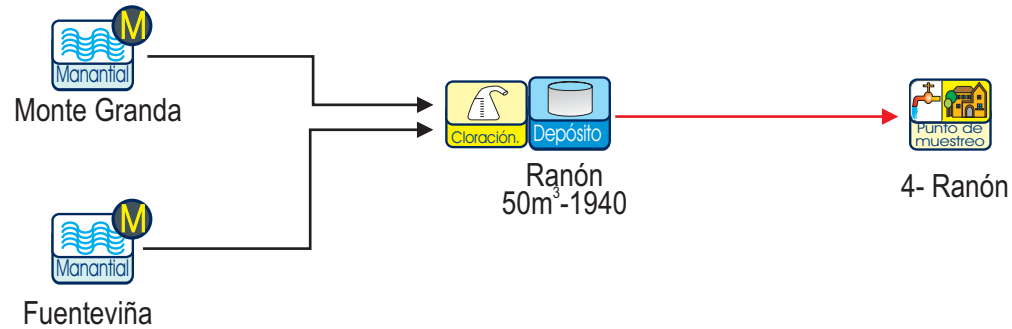
Abastecimiento y Control



Agua sin tratamiento  
 Agua tratada  
 Agua bombeada

## 2.- ABASTECIMIENTO A RANON

Titular:		AYUNTAMIENTO DE SOTO DEL BARCO						Gestor: AYUNTAMIENTO									
Nº P.M.	Entidad singular	Población (Nomenclator 2003-SADEI)					Depósito	Captación	Tratamiento		Nº Análisis			Nº determinaciones cloro residual libre			
		De derecho	Abastecida	Controlada E.S.	Controlada P.M.	% Controlada P.M.			ETAP	CI	Tot	A	NA	Tot	C	H	A
4	Ranon	209	209	209	209	5,1	Ranón (1)	M. Fuenteviña M. Monte Granda		X	4	4	0	7	7	0	0
Total		209	209	209	209	5,1					4	4	0	7	7	0	0



### Símbolos empleados

Procedencia



Almacenamiento y distribución






Tratamiento



Abastecimiento y Control



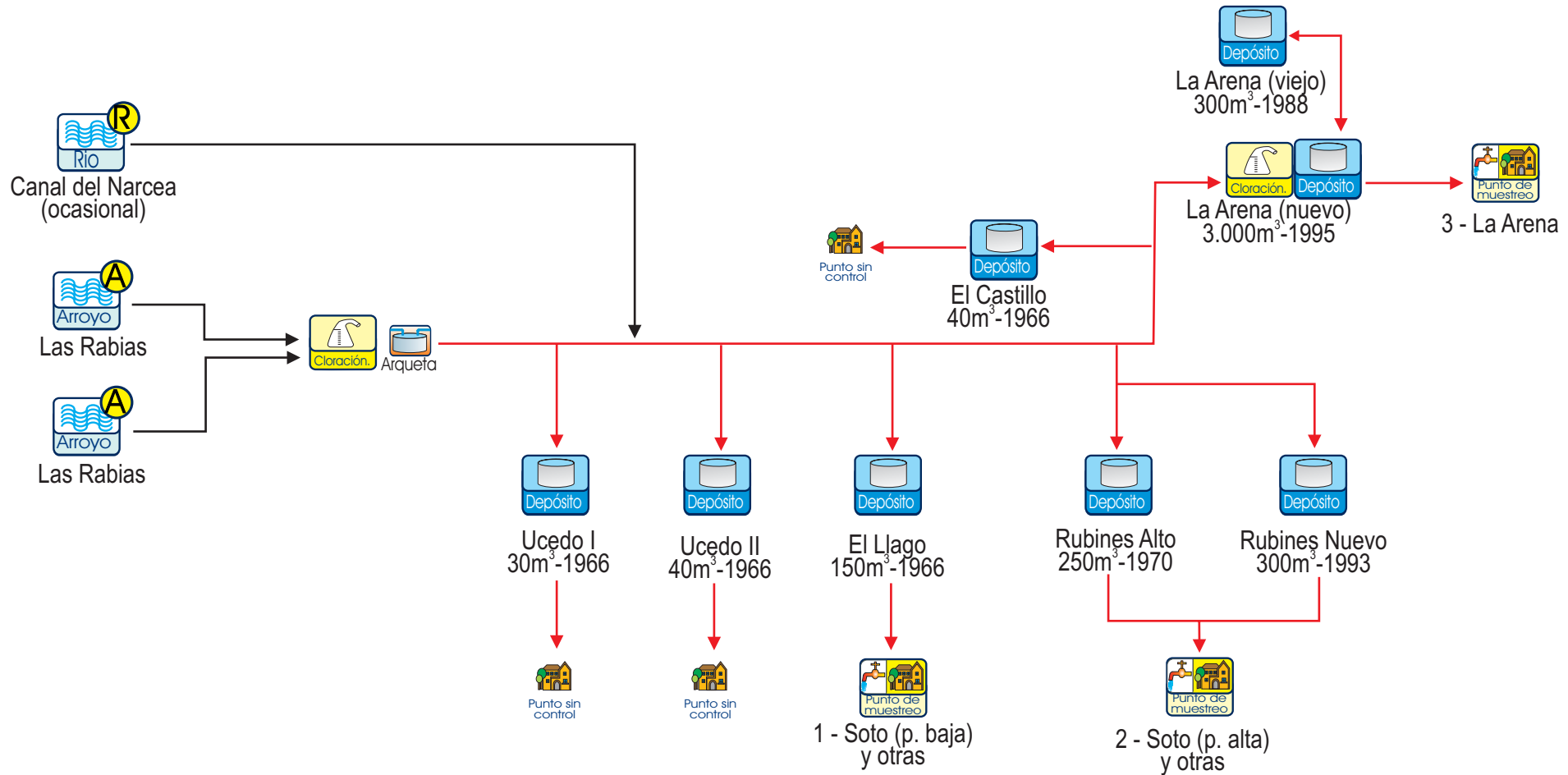
 Agua sin tratamiento  
 Agua tratada  
 Agua bombeada

## 1.- ABASTECIMIENTO A SOTO DEL BARCO

Titular:		AYUNTAMIENTO DE SOTO DEL BARCO					Gestor: AYUNTAMIENTO										
Nº P.M.	Entidad singular	Población (Nomenclator 2003-SADEI)					Depósito	Captación	Tratamiento		Nº Análisis			Nº determinaciones cloro residual libre			
		De derecho	Abastecida	Controlada E.S.	Controlada P.M.	% Controlada P.M.			ETAP	CI	Tot	A	NA	Tot	C	H	A
1	Soto (p.baja)	700	300	300	457	11,1	El Llago	A. Las Rabias (2)	X	4	1	3	10	3	2	5	
	Llago	136	136	136		Rio Narcea (Canal) (2)											
	La Marrona	21	21	21													
2	Soto (p. Alta)	700*	400	400	938	22,8	Rubines Alto	A. Las Rabias (2)	X	5	1	4	108	85	2	21	
	La Magdalena	149	149	149		Rubines (Nuevo)	Rio Narcea (Canal) (2)										
	Rubines	77	77	77													
	Caseras	135	135	135													
	Foncubierta	108	108	108													
	La Florida	51	51	51													
	El Castillo (parte)	107	107	18													
	El Castillo (parte)	107*	107	0		El Castillo (1)(3)											
3	La Arena	1.532	1.532	1.532	1.532	37,2	La Arena I	A. Las Rabias (2)	X	4	2	2	44	32	2	10	
						La Arena II	Rio Narcea (Canal) (2)										
	Riberas (Parte)	84	13	0		Ucedo-2 (1)											
	La Bernadal	76	76	0													

## 1.- ABASTECIMIENTO A SOTO DEL BARCO

Titular:		AYUNTAMIENTO DE SOTO DEL BARCO					Gestor: AYUNTAMIENTO											
Nº P.M.	Entidad singular	Población (Nomenclator 2003-SADEI)					Depósito	Captación	Tratamiento		Nº Análisis			Nº determinaciones cloro residual libre				
		De derecho	Abastecida	Controlada E.S.	Controlada P.M.	% Controlada P.M.			ETAP	CI	Tot	A	NA	Tot	C	H	A	
	La Carretera	50	50	0														
	Ucedo	26	26	0			Ucedo-1 (1)											
	La Bimera	9	9	0			"											
<b>Total</b>		3.261	3.297	2.927	2.927	71,0					13	4	9	162	120	6	36	



### Símbolos empleados

Procedencia	Arroyo	Rio	Manantial	Embalse	Sondeo	Tratamiento	Estación de tratamiento de aguas potables	Cloración	Agua sin tratamiento	Agua tratada	Agua bombeada
Almacenamiento y distribución	Deposito de bombeo	Deposito	Arqueta	Llave	Abastecimiento y Control	Punto de muestreo	Punto sin control	Fuente pública			