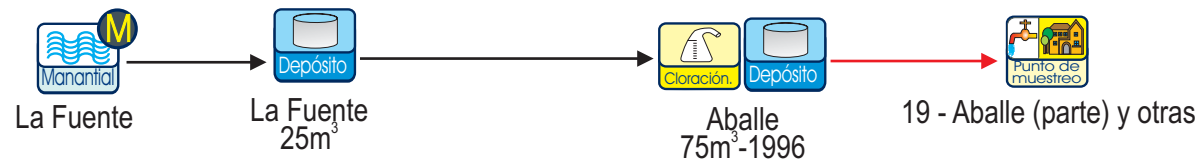


12.- ABASTECIMIENTO A ABALLE Y OTRAS

Titular:		AYUNTAMIENTO DE PARRES					Depósito		Gestor: AYUNTAMIENTO DE PARRES								
Nº P.M.	Entidad singular	Población (Nomenclator 2003 -SADEI)					Depósito	Captación	Tratamiento		Nº Análisis			Nº determinaciones cloro residual libre			
		De derecho	Abastecida	Controlada E.S.	Controlada P.M.	% Controlada P.M.			ETAP	CI	Tot	A	NA	Tot	C	H	A
19	Aballe (parte)	76	60	60	132	2,3	Aballe	M. La Fuente		X	4	4	0	13	12	0	1
	De go	43	43	43													
	Soto De De go	29	29	29													
Total		148	132	132	132	2,3					4	4	0	13	12	0	1

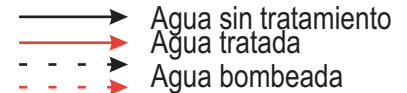


Símbolos empleados

Procedencia



Tratamiento



Almacenamiento y distribución

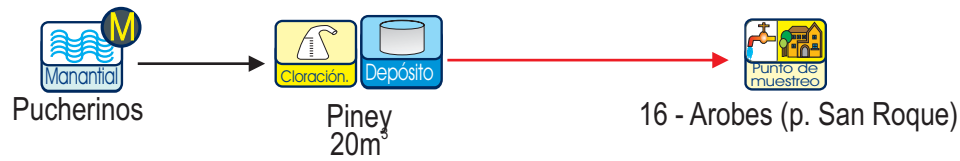


Abastecimiento y Control



9.- ABASTECIMIENTO A AROBES

Titular:		JUNTA VECINAL						Gestor:									
Nº P.M.	Entidad singular	Población (Nomenclator 2003 -SADEI)					Depósito	Captación	Tratamiento		Nº Análisis			Nº determinaciones cloro residual libre			
		De derecho	Abastecida	Controlada E.S.	Controlada P.M.	% Controlada P.M.			ETAP	CI	Tot	A	NA	Tot	C	H	A
16	Arobes (p. San Roque)	99	60	60	60	1,1	Piney	M. Pucherinos		X	4	4	0	13	12	0	1
Total		99	60	60	60	1,1					4	4	0	13	12	0	1

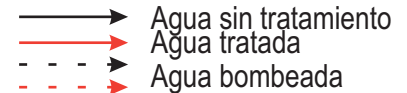


Símbolos empleados

Procedencia



Tratamiento



Almacenamiento y distribución

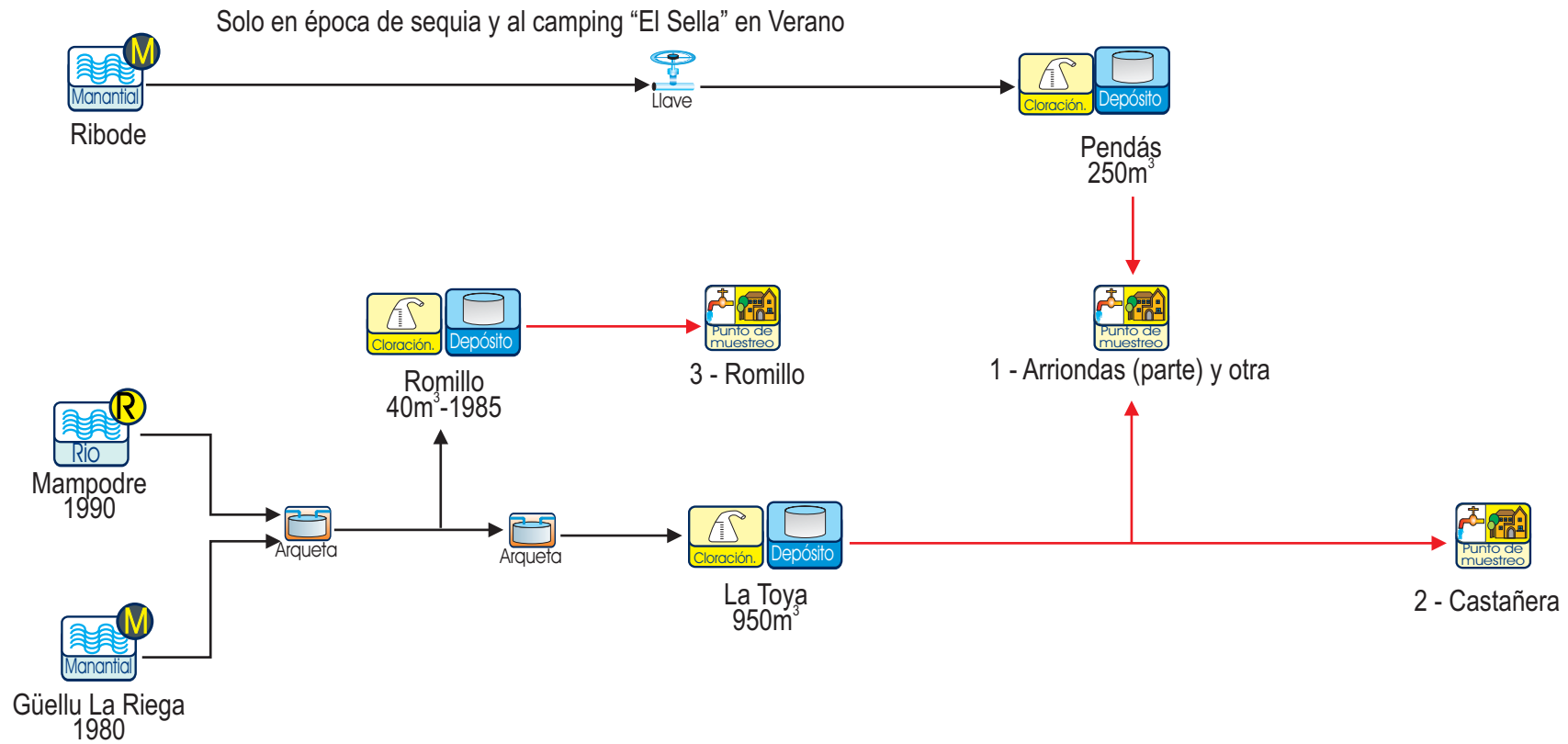


Abastecimiento y Control



1.- ABASTECIMIENTO A ARRIONDAS Y OTRAS

Titular:		AYUNTAMIENTO DE PARRES					Gestor: AYUNTAMIENTO DE PARRES										
Nº P.M.	Entidad singular	Población (Nomenclator 2003 -SADEI)					Depósito	Captación	Tratamiento		Nº Análisis			Nº determinaciones cloro residual libre			
		De derecho	Abastecida	Controlada E.S.	Controlada P.M.	% Controlada P.M.			ETAP	CI	Tot	A	NA	Tot	C	H	A
1	Arriondas (parte)	2.489	2.450	2.450	2.464	43,6	La Toya	M. Güellu La Riega		X	4	3	1	13	13	0	0
							Pendas	R. Mampodre									
	Santianes Del Terrón	14	14	14				M. Ribode									
2	Castañera	415	415	415	415	7,3	La Toya	R. Mampodre		X	4	4	0	13	13	0	0
								M. Güellu La Riega									
3	Romillo	68	68	68	68	1,2	Romillo	M. Güellu La Riega		X	4	4	0	13	13	0	0
								R. Mampodre									
Total		2.986	2.947	2.947	2.947	52,1					12	11	1	39	39	0	0



Símbolos empleados

Procedencia



Tratamiento



Almacenamiento y distribución



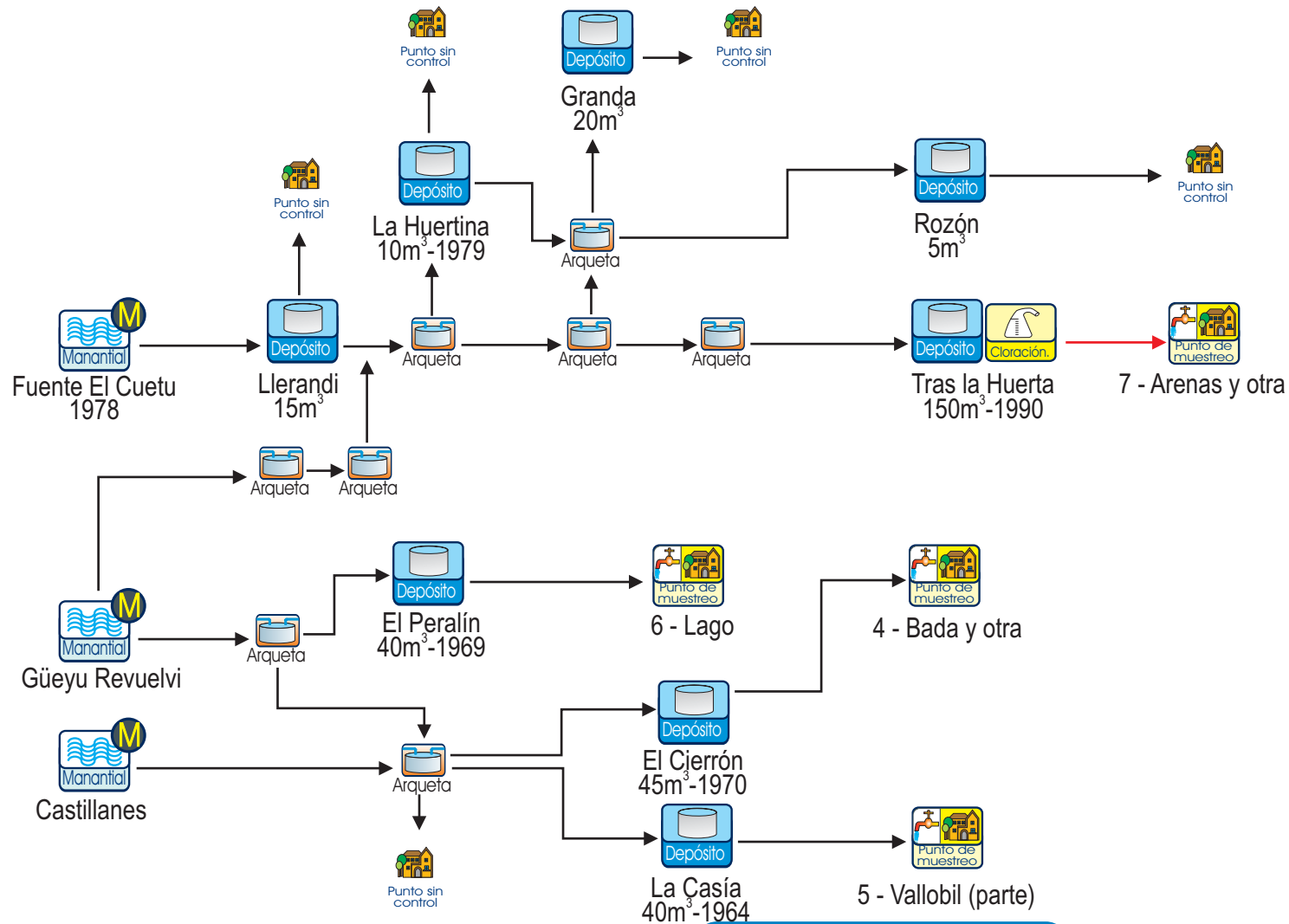
Abastecimiento y Control



Agua sin tratamiento
 Agua tratada
 Agua bombeada

2.- ABASTECIMIENTO A BADA Y OTRAS

Titular:		AYUN. DE PARRES / JUNTA VECINAL					Gestor:										
Nº P.M.	Entidad singular	Población (Nomenclator 2003 -SADEI)					Depósito	Captación	Tratamiento		Nº Análisis			Nº determinaciones cloro residual libre			
		De derecho	Abastecida	Controlada E.S.	Controlada P.M.	% Controlada P.M.			ETAP	CI	Tot	A	NA	Tot	C	H	A
4	Bada	80	80	80	105	1,9	El Cierrón	M. Gueyu Revuelvi			4	2	2	13	0	0	13
	San Martín	25	25	25				R. Castellanes									
5	Vallobil (Parte)	77	69	69	69	1,2	La Casía	M. Gueyu Revuelvi			4	2	2	13	0	0	13
	Vallobil (p. Baja)	77*	8	0	0		Ninguno	R. Castellanes									
6	Lago	58	58	58	58	1,0	El Paralín	M. Gueyu Revuelvi			4	1	3	13	0	0	13
								R. Castellanes									
7	Arenas	41	41	41	77	1,4	Tras La Huerta	M. Fuente El Cuetu		x	4	3	1	13	12	0	1
	Romillín	36	36	36				M. Gueyu Revuelvi									
	Llerandi	64	64	0			Llerandi										
	Tospe	32	32	0			La Huertina										
	Granda (p. arriba)	61	11	0			Granda										
	Carrio	8	8	0			Rozón										
Total		482	432	309	309	5,5					16	8	8	52	12	0	40

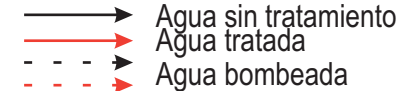


Símbolos empleados

Procedencia



Tratamiento



Almacenamiento y distribución

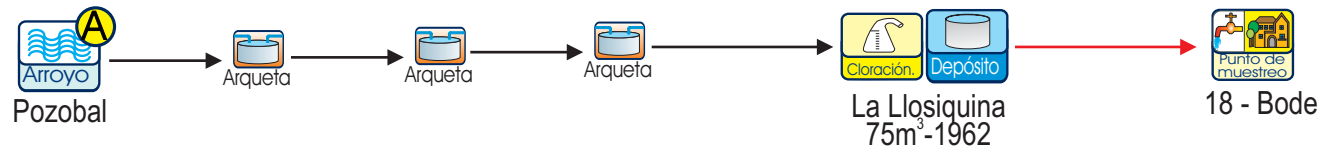


Abastecimiento y Control



11.- ABASTECIMIENTO A BODE

Titular:		JUNTA VECINAL						Gestor:									
Nº P.M.	Entidad singular	Población (Nomenclator 2003 -SADEI)					Depósito	Captación	Tratamiento		Nº Análisis			Nº determinaciones cloro residual libre			
		De derecho	Abastecida	Controlada E.S.	Controlada P.M.	% Controlada P.M.			ETAP	CI	Tot	A	NA	Tot	C	H	A
18	Bode	58	58	58	58	1,0	La Llosiquina	A. Pozobal		X	4	3	1	13	6	0	7
Total		58	58	58	58	1,0					4	3	1	13	6	0	7



Símbolos empleados

Procedencia



Tratamiento



Almacenamiento y distribución



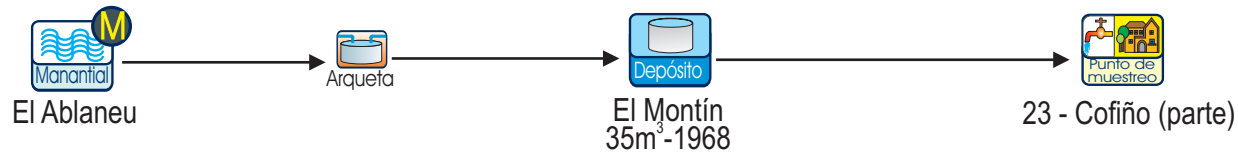
Abastecimiento y Control



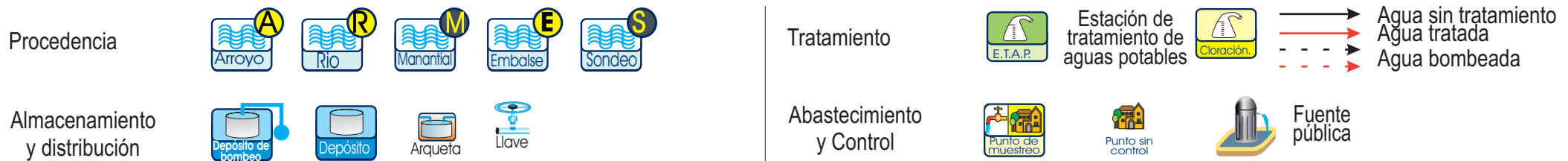
Agua sin tratamiento
 Agua tratada
 Agua bombeada

16.- ABASTECIMIENTO A COFIÑO

Titular:		JUNTA VECINAL						Gestor:									
Nº P.M.	Entidad singular	Población (Nomenclator 2003 -SADEI)					Depósito	Captación	Tratamiento		Nº Análisis			Nº determinaciones cloro residual libre			
		De derecho	Abastecida	Controlada E.S.	Controlada P.M.	% Controlada P.M.			ETAP	CI	Tot	A	NA	Tot	C	H	A
23	Cofiño (Parte)	56	40	40	40	0,7	El Montín	M. El Ablaneu			4	1	3	13	0	0	13
Total		56	40	40	40	0,7					4	1	3	13	0	0	13

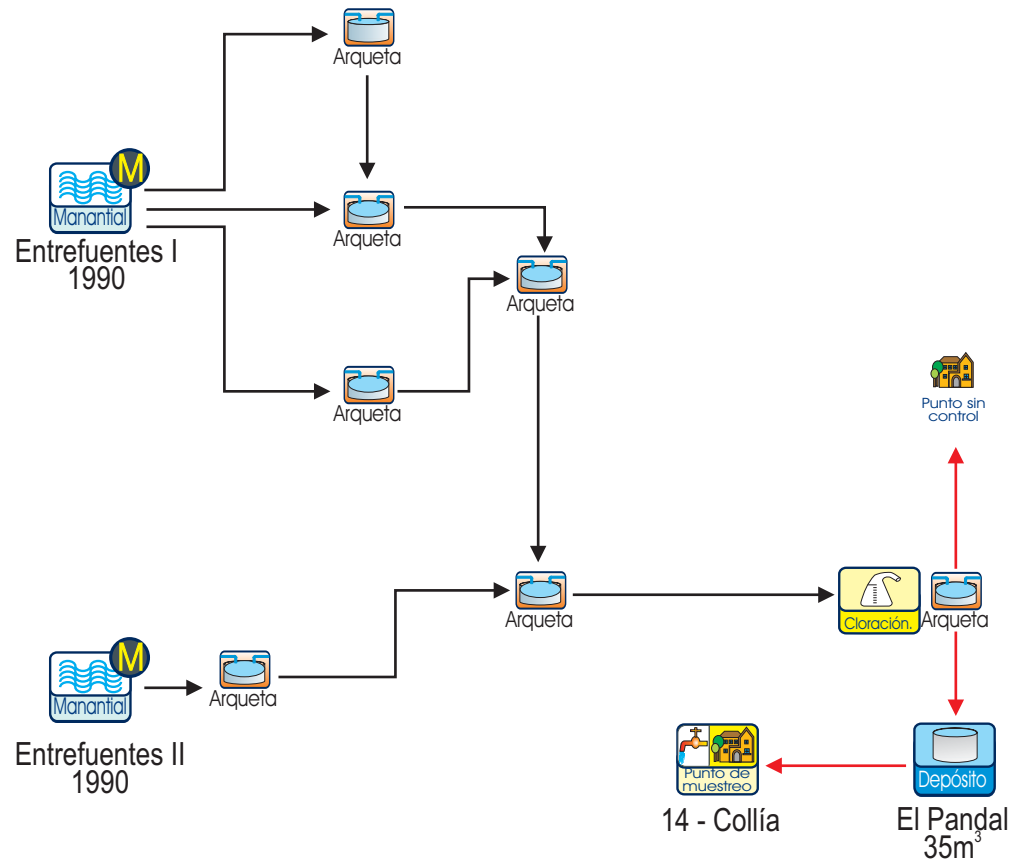


Símbolos empleados



7.- ABASTECIMIENTO A COLLIA

Titular:		JUNTA VECINAL						Gestor:									
Nº P.M.	Entidad singular	Población (Nomenclator 2003 -SADEI)					Depósito	Captación	Tratamiento		Nº Análisis			Nº determinaciones cloro residual libre			
		De derecho	Abastecida	Controlada E.S.	Controlada P.M.	% Controlada P.M.			ETAP	CI	Tot	A	NA	Tot	C	H	A
14	Collia	91	91	91	91	1,6	El Pandal	M. Entrefuentes 1		X (5)	4	0	4	13	1	0	12
	La Vita	87	87	0	0		Ninguno	M. Entrefuentes 2									
Total		178	178	91	91	1,6					4	0	4	13	1	0	12



Símbolos empleados

Procedencia



Tratamiento



Almacenamiento y distribución



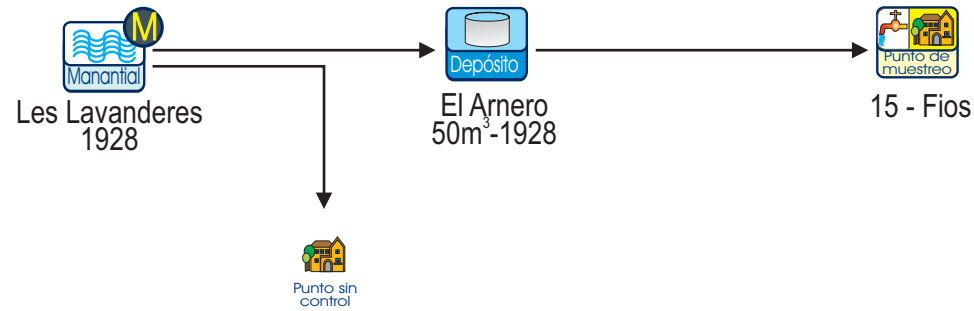
Abastecimiento y Control



Agua sin tratamiento
 Agua tratada
 Agua bombeada

8.- ABASTECIMIENTO A FIOS

Titular:		JUNTA VECINAL					Gestor:										
Nº P.M.	Entidad singular	Población (Nomenclator 2003 -SADEI)					Depósito	Captación	Tratamiento		Nº Análisis			Nº determinaciones cloro residual libre			
		De derecho	Abastecida	Controlada E.S.	Controlada P.M.	% Controlada P.M.			ETAP	CI	Tot	A	NA	Tot	C	H	A
15	Fios Pandiello	74 18	74 18	74 0	74 0	1,3	El Arnero	M. Les Llavanderes			4	1	3	13	0	0	13
Total		92	92	74	74	1,3					4	1	3	13	0	0	13



Símbolos empleados

Procedencia



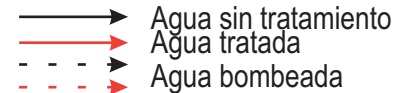
Tratamiento



Almacenamiento y distribución

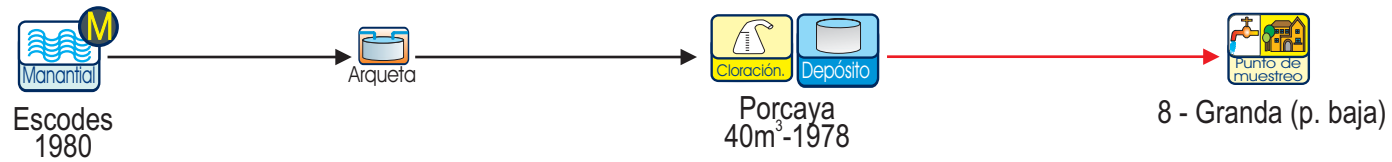


Abastecimiento y Control



3.- ABASTECIMIENTO A GRANDA DE ABAJO

Titular:		AYUNTAMIENTO DE PARRES						Gestor: AYUNTAMIENTO DE PARRES									
Nº P.M.	Entidad singular	Población (Nomenclator 2003 -SADEI)					Depósito	Captación	Tratamiento		Nº Análisis			Nº determinaciones cloro residual libre			
		De derecho	Abastecida	Controlada E.S.	Controlada P.M.	% Controlada P.M.			ETAP	CI	Tot	A	NA	Tot	C	H	A
8	Granda (p. baja)	61	50	50	50	0,9	Porcaya	M. Escodes		X	4	1	3	13	9	0	4
Total		61	50	50	50	0,9					4	1	3	13	9	0	4

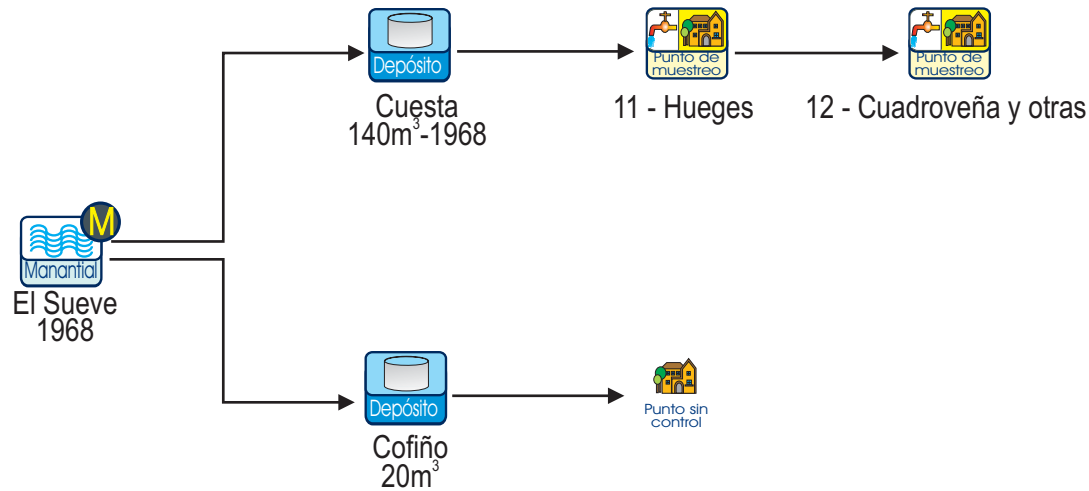


Símbolos empleados

Procedencia	Arroyo Rio Manantial Embalse Sondeo	Tratamiento	Estación de tratamiento de aguas potables Cloración	Agua sin tratamiento Agua tratada Agua bombeada
Almacenamiento y distribución	Deposito de bombeo Depósito Arqueta Llave	Abastecimiento y Control	Punto de muestreo Punto sin control Fuente pública	

5.- ABASTECIMIENTO A HUEGES Y OTRAS

Titular:		JUNTA VECINAL						Gestor:									
N° P.M.	Entidad singular	Población (Nomenclator 2003 -SADEI)					Depósito	Captación	Tratamiento		N° Análisis			N° determinaciones cloro residual libre			
		De derecho	Abastecida	Controlada E.S.	Controlada P.M.	% Controlada P.M.			ETAP	CI	Tot	A	NA	Tot	C	H	A
11	Hueges	119	119	119	119	2,1	Cuesta	M. El Sueve			4	1	3	13	0	0	13
12	Cuadroveña	112	112	112	148	2,6	Cuesta	M. El Sueve			4	0	4	13	0	0	13
	Villar De La Peña	11	11	11													
	Ariondas (p. b.Mermellina)	2489*	25	25													
	Cofiño (parte)	56*	20	0	0		Cofiño										
Total		242	287	267	267	4,7					8	1	7	26	0	0	26



Símbolos empleados

Procedencia



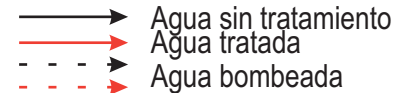
Almacenamiento y distribución



Tratamiento



Abastecimiento y Control



6.- ABASTECIMIENTO A LLAMES DE PARRES

Titular:		JUNTA VECINAL						Gestor:									
Nº P.M.	Entidad singular	Población (Nomenclator 2003 -SADEI)					Depósito	Captación	Tratamiento		Nº Análisis			Nº determinaciones cloro residual libre			
		De derecho	Abastecida	Controlada E.S.	Controlada P.M.	% Controlada P.M.			ETAP	CI	Tot	A	NA	Tot	C	H	A
13	Llames De Parres (parte)	207	190	190	190	3,4	Güeyu El Camin	M. Güeyu El Camin		X	4	4	0	13	12	0	1
Total		207	190	190	190	3,4					4	4	0	13	12	0	1



Símbolos empleados

Procedencia	Arroyo Rio Manantial Embalse Sondeo	Tratamiento	Estación de tratamiento de aguas potables Cloración	Agua sin tratamiento Agua tratada Agua bombeada
Almacenamiento y distribución	Deposito de bombeo Depósito Arqueta Llave	Abastecimiento y Control	Punto de muestreo Punto sin control Fuente pública	

14.- ABASTECIMIENTO A OZANES

Titular:		JUNTA VECINAL						Gestor:									
Nº P.M.	Entidad singular	Población (Nomenclator 2003 -SADEI)					Depósito	Captación	Tratamiento		Nº Análisis			Nº determinaciones cloro residual libre			
		De derecho	Abastecida	Controlada E.S.	Controlada P.M.	% Controlada P.M.			ETAP	CI	Tot	A	NA	Tot	C	H	A
21	Ozanes	50	50	50	50	0,9	Horrón	M. Piedra Toba		X	4	2	2	13	7	0	6
Total		50	50	50	50	0,9					4	2	2	13	7	0	6

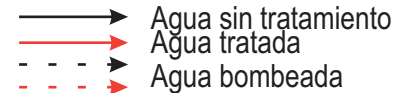


Símbolos empleados

Procedencia



Tratamiento



Almacenamiento y distribución

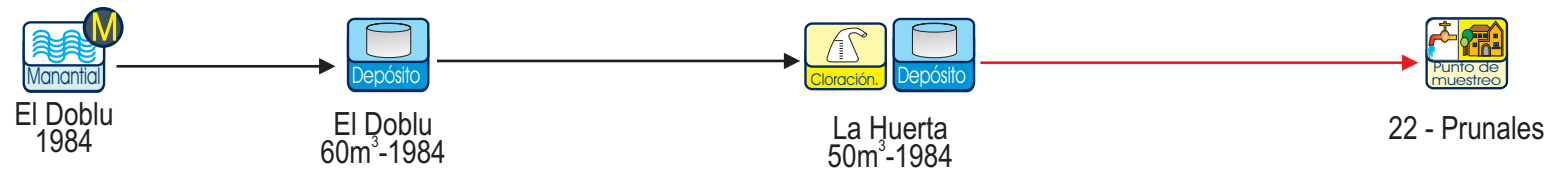


Abastecimiento y Control



15.- ABASTECIMIENTO A PRUNALES

Titular:		AYUNTAMIENTO DE PARRES						Gestor:									
								AYUNTAMIENTO DE PARRES									
Nº P.M.	Entidad singular	Población (Nomenclator 2003 -SADEI)					Depósito	Captación	Tratamiento		Nº Análisis			Nº determinaciones cloro residual libre			
		De derecho	Abastecida	Controlada E.S.	Controlada P.M.	% Controlada P.M.			ETAP	CI	Tot	A	NA	Tot	C	H	A
22	Prunales	63	63	63	63	1,1	La Huerta	M. El Doblu		X	4	1	3	13	0	0	13
Total		63	63	63	63	1,1					4	1	3	13	0	0	13



Símbolos empleados

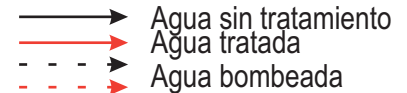
Procedencia



Tratamiento



Estación de
tratamiento de
aguas potables



Almacenamiento
y distribución



Abastecimiento
y Control



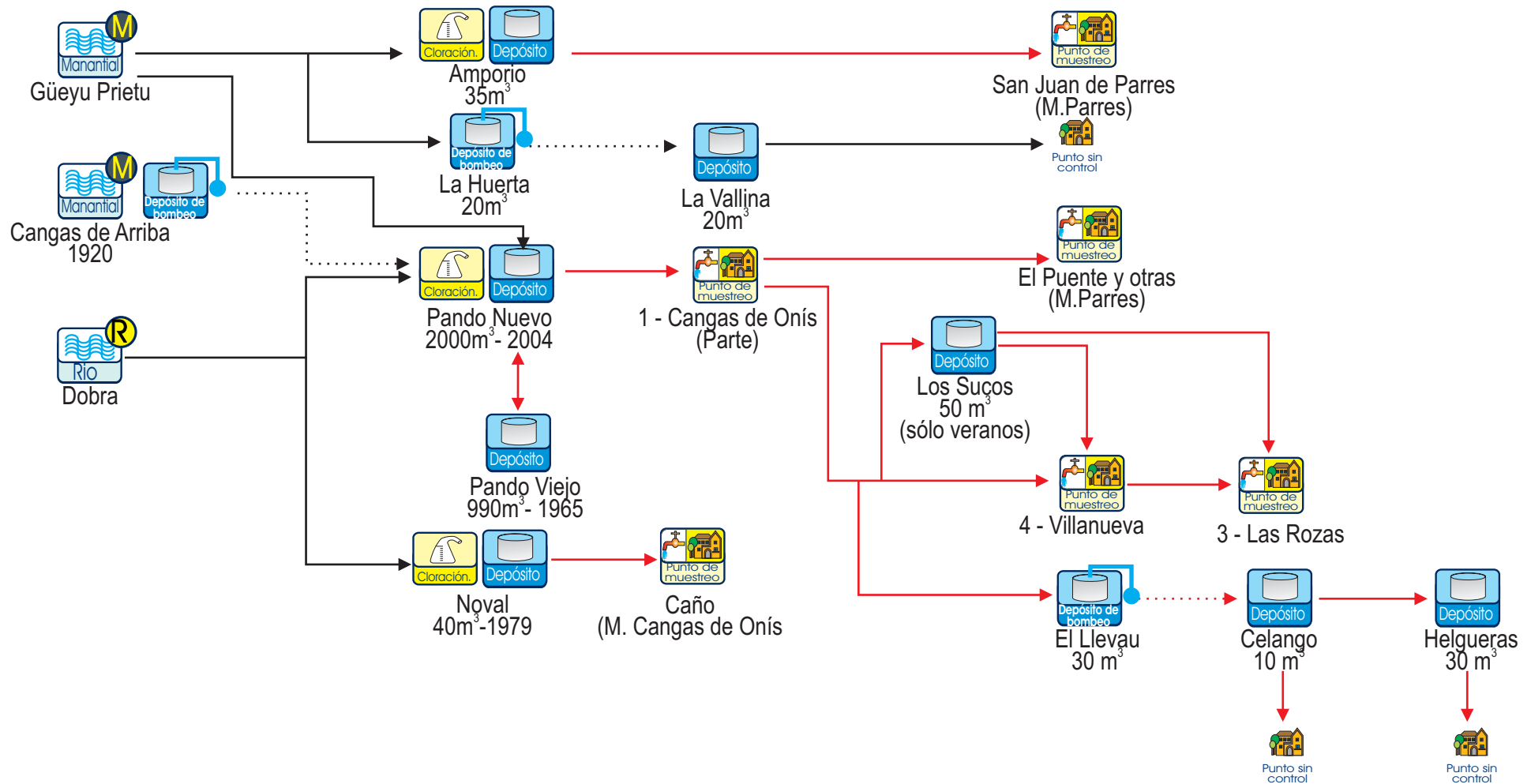
4.- ABASTECIMIENTO A SAN JUAN DE PARRES, CANGAS DE ONIS Y OTRAS

Titular:		AYUN. CANGAS DE ONIS / JUNTA VECINAL					Gestor:		AYUN. CANGAS DE ONIS / JUNTA VECINAL								
Nº P.M.	Entidad singular	Población (Nomenclator 2003 -SADEI)					Depósito	Captación	Tratamiento		Nº Análisis			Nº determinaciones cloro residual libre			
		De derecho	Abastecida	Controlada E.S.	Controlada P.M.	% Controlada P.M.			ETAP	CI	Tot	A	NA	Tot	C	H	A
9	San Juan De Parres	110	110	110	110	1,9	Amporio	M. Gueyu Prietu		X (5)	4	1	3	13	6	0	7
	La Roza	43	43	0			La Vallina										
10	El Puente	69	69	69	112	2,0	Pando Nuevo	R. Dobra		X	4	3	1	13	13	0	0
	Caxidi	16	16	16				M. Gueyu Prietu									
	Prestin	27	27	27													
	Cangas de Onis (parte) (M. Cangas de Onis)	3391*	3321*	3321*	3321*		Pando Nuevo	R. Dobra		X							
								M. Gueyu Prietu									
								M. Cangas de Arriba									
	Caño (M. Cangas de Onis)	113*	113*	113*	113*		Noval	R. Dobra		X							
	Las Rozas (M. Cangas de Onis)	117*	117*	117*	117*		Los Sucos	R. Dobra		X							
								M. Gueyu Prietu									
								M. Cangas de Arriba									
	Villanueva (M. Cangas de Onis)	98*	98*	98*	98*		Los Sucos	R. Dobra		X							
								M. Gueyu Prietu									

4.- ABASTECIMIENTO A SAN JUAN DE PARRES, CANGAS DE ONIS Y OTRAS

Titular:		AYUN. CANGAS DE ONIS / JUNTA VECINAL					Gestor:		AYUN. CANGAS DE ONIS / JUNTA VECINAL									
Nº P.M.	Entidad singular	Población (Nomenclator 2003 -SADEI)					Depósito	Captación	Tratamiento		Nº Análisis			Nº determinaciones cloro residual libre				
		De derecho	Abastecida	Controlada E.S.	Controlada P.M.	% Controlada P.M.			ETAP	CI	Tot	A	NA	Tot	C	H	A	
	Celango (M. Cangas de Onis)	20*	20*	0	0		Celango	M. Cangas de Ariba										
	Helgueras (M. Cangas de Onis)	32*	32*	0	0		Helgueras											
Total		265	265	222	222	3,9					8	4	4	26	19	0	7	

4 - Abastecimiento a San Juan de Parres, Cangas de Onís y otras

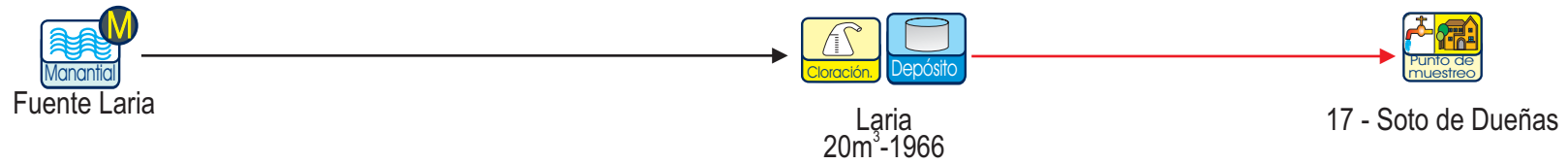


Símbolos empleados

Procedencia	Arroyo	Rio	Manantial	Embalse	Sondeo	Tratamiento	Estación de tratamiento de aguas potables	Claración	Agua sin tratamiento	Agua tratada	Agua bombeada
Almacenamiento y distribución	Depósito de bombeo	Depósito	Arqueta	Llave	Abastecimiento y Control	Punto de muestreo	Punto sin control	Fuente pública			

10.- ABASTECIMIENTO A SOTO DE DUEÑAS

Titular:		JUNTA VECINAL					Gestor:										
Nº P.M.	Entidad singular	Población (Nomenclator 2003 -SADEI)					Depósito	Captación	Tratamiento		Nº Análisis			Nº determinaciones cloro residual libre			
		De derecho	Abastecida	Controlada E.S.	Controlada P.M.	% Controlada P.M.			ETAP	CI	Tot	A	NA	Tot	C	H	A
17	Soto De Dueñas	63	63	63	63	1,1	Laria	M. Fuente Laria		X	4	3	1	13	4	0	9
Total		63	63	63	63	1,1					4	3	1	13	4	0	9

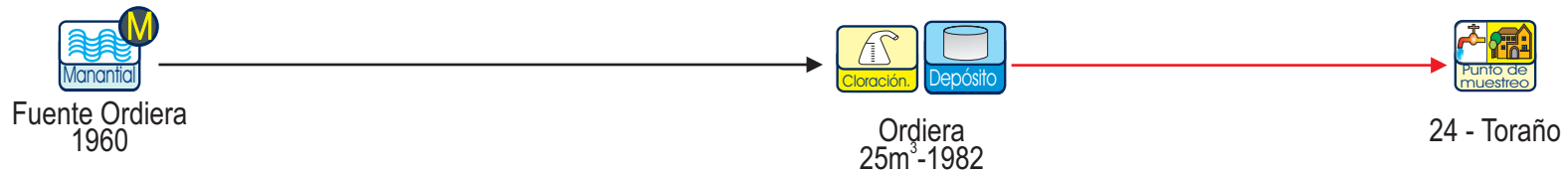


Símbolos empleados

Procedencia	Arroyo Rio Manantial Embalse Sondeo	Tratamiento	Estación de tratamiento de aguas potables Cloración	Agua sin tratamiento Agua tratada Agua bombeada
Almacenamiento y distribución	Deposito de bombeo Depósito Arqueta Llave	Abastecimiento y Control	Punto de muestreo Punto sin control Fuente pública	

17.- ABASTECIMIENTO A TORAÑO

Titular:		JUNTA VECINAL						Gestor:									
Nº P.M.	Entidad singular	Población (Nomenclator 2003 -SADEI)					Depósito	Captación	Tratamiento		Nº Análisis			Nº determinaciones cloro residual libre			
		De derecho	Abastecida	Controlada E.S.	Controlada P.M.	% Controlada P.M.			ETAP	CI	Tot	A	NA	Tot	C	H	A
24	Toraño	38	38	38	38	0,7	Ordiera	M. Fuente Ordiera		X	4	0	4	13	0	0	13
Total		38	38	38	38	0,7					4	0	4	13	0	0	13



Símbolos empleados

Procedencia



Almacenamiento y distribución



Tratamiento



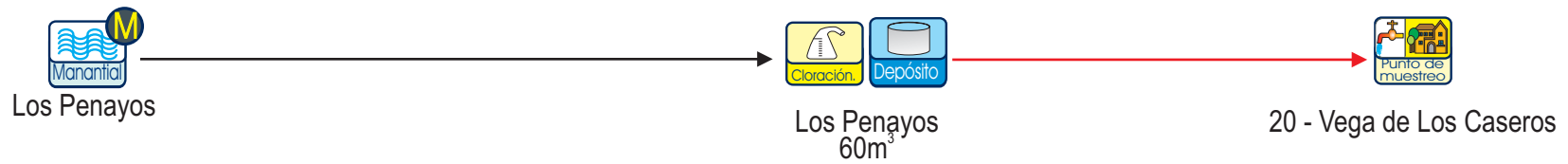
Abastecimiento y Control



Agua sin tratamiento
 Agua tratada
 Agua bombeada

13.- ABASTECIMIENTO A VEGA DE LOS CASEROS

Titular:		JUNTA VECINAL						Gestor:									
N° P.M.	Entidad singular	Población (Nomenclator 2003 -SADEI)					Depósito	Captación	Tratamiento		N° Análisis			N° determinaciones cloro residual libre			
		De derecho	Abastecida	Controlada E.S.	Controlada P.M.	% Controlada P.M.			ETAP	CI	Tot	A	NA	Tot	C	H	A
20	Vega de Los Caseros	49	49	49	49	0,9	Los Penayos	M. Los Penayos		X	4	2	2	13	4	0	9
Total		49	49	49	49	0,9					4	2	2	13	4	0	9



Símbolos empleados

Procedencia	Arroyo Rio Manantial Embalse Sondeo	Tratamiento	Estación de tratamiento de aguas potables Cloración	Agua sin tratamiento Agua tratada Agua bombeada
Almacenamiento y distribución	Deposito de bombeo Depósito Arqueta Llave	Abastecimiento y Control	Punto de muestreo Punto sin control Fuente pública	